


Čebínský p., ř. km 0,620-1,700,
Sentice, Hradčany, oprava koryta

DOKLADOVÁ ČÁST

Polohopisný systém:

Výškopisný systém:

Vedoucí projektant:	Kreslil:	Zodpovědný projektant:	 REGIOPROJEKT BRNO <small>Projektová a inženýrská činnost v oboru stavby vodního, lesního hospodářství a krajinného inženýrství P.O.Box 3, 618 00 Brno IČ: 00220078 tel.: 548 128 317</small>	
Ing. Petr Marčák	Ing. Michal Doubek	Ing. Petr Marčák		
Investor: Povodí Moravy, s.p.				
K.ú.: Sentice, Hradčany u Tišnova		Kraj: Jihomoravský	Formát:	1 x A4
Název akce / stavebního objektu: Čebínský p., ř. km 0,620-1,700, Sentice, Hradčany, oprava koryta			Datum:	02/2018
			Stupeň PD:	DPS
			Archivační č.:	17118-14XT-DM
Obsah: DOKLADOVÁ ČÁST			Měřítko:	Výkres číslo: E.



**Čebínský p., km 0,620 - 1,700,
Sentice, Hradčany, oprava koryta**

SEZNAM DOKLADŮ

VYJÁDŘENÍ ÚŘADŮ

- Městský úřad Tišnov – komplexní vyjádření
- Městský úřad Tišnov – § 96b
- Městský úřad Tišnov – VKP
- Městský úřad Tišnov – odpady
- Městský úřad Tišnov – doprava
- Obecní úřad Hradčany – kácení
- Obecní úřad Sentice – kácení

VYJÁDŘENÍ ORGANIZACÍ

- Policie ČR
- Správa a údržba silnic Jihomoravského kraje
- Moravský rybářský svaz, z.s. Brno
- Moravský rybářský svaz, z.s. Tišnov
- Sekce ekonomická a majetková Ministerstva obrany

VYJÁDŘENÍ K VEDENÍ SÍTÍ

- EON Servisní, s.r.o.
- ČEPRO, a.s.
- Česká telekomunikační infrastruktura a.s.
- RWE GasNet, s.r.o.
- Moravská vodárenská společnost - VaK
- itself s.r.o.
- MERO ČR, a.s.
- NET4GAS, s.r.o.
- České Radiokomunikace a.s.
- T-Mobile Czech Republic a.s.
- Türk Telekom International CZ s.r.o.
- Vodafone Czech Republic a.s.
- Energetika Kuřim, s.r.o.

SOUHLASY VLASTNÍKŮ POZEMKŮ

PODKLADY

- Rozbor výkopku



**Městský úřad TIŠNOV,
odbor životního prostředí,
nám. Míru 111, 666 19 Tišnov, tel. 549 439 817, fax 549 439 857**

Č.j.: MUTI 6682/2018/OŽP/Ko
Sp.zn.: S-MUTI 6682/2018

Vyřizuje/telefon, e-mail:
Ing. Martina Koťová/549 439 835,
martina.kotova@tisnov.cz

Tišnov 2.3.2018

KOMPLEXNÍ VYJÁDŘENÍ

Městský úřad Tišnov, odbor životního prostředí, jako věcně a místně příslušný správní orgán dle § 61 zákona č. 128/2000 Sb., o obcích (obecní zřízení), ve znění pozdějších předpisů, obdržel žádost **Regioprojekt Brno, s.r.o., Hrnčířská 573/6, 602 00 Brno** o komplexní vyjádření OŽP pro stavbu:

„Čebínský p., ř. km 0,620 – 1,700, Sentice, Hradčany, oprava koryta“.

Dle předložené žádosti a dalších podkladů (projektová dokumentace, zpracovatel Ing. Petr Marčák, datum 02/2018) investor **Povodí Moravy, s.p., Dřevařská 932/11, 602 00 Brno, zastoupen na základě plné moci ze dne 5.12.2017 společností Regioprojekt Brno, s.r.o., Hrnčířská 573/6, 602 00 Brno** zamýšlí realizovat na pozemcích p.č. 19, 398 v k.ú. Hradčany u Tišnova a p.č. 743, 1498, 1499, 1500 v k.ú. Sentice opravu stávající stavby k obnově její funkce.

V rámci stavby bude provedena oprava koryta do původního stavu a oprava poškozených objektů. V úseku km 0,618-0,828 bude provedeno odtěžení sedimentu z opevněného koryta a očištění dlažby z melioračních tvárnic. Poškozené opevnění bude opraveno. V km 0,828 bude provedena oprava betonového pásu ukončujícího opevněnou část koryta. Současně dojde k opravě opevnění kolem vyústění potrubí na levém břehu nad pásem. V úseku km 0,828-1,702 bude provedeno odtěžení sedimentu a reprofilace koryta do původního tvaru – šířka dna 0,6 m, sklony břehů 1:1,5. V km 1,450 bude koryto v místě křížení s plynovodem opevněno rovinou z l.k. a v km 1,541 bude opraven pás z rovnaniny z l.k. v místě lomu nivelety dna.

Odbor životního prostředí MěÚ Tišnov posoudil předloženou žádost i ostatní podklady z hlediska vlivu uvažovaného záměru na životní prostředí v rozsahu stanoveném zvláštními právními předpisy a s odvoláním na § 17 zákona č. 17/1992 Sb., o životním prostředí, ve znění pozdějších předpisů. Na základě výsledku tohoto posouzení vydává následující

vyjádření:

1. *Z pohledu zájmů chráněných zákonem č.334/1992 Sb., o ochraně zemědělského půdního fondu v platném znění: **Nemáme námitek** k dočasnému využití pozemků p.č. 391/1, 397/2, 399, k.ú. Hradčany u Tišnova a p.č. 1405, 1501/1, 1502/1, k.ú. Sentice náležející do ZPF, dle předložené projektové dokumentace.*
2. *Z hlediska zákona č. 254/2001 Sb., o vodách a o změně některých zákonů (vodní zákon) ve znění pozdějších předpisů a prováděcích předpisů k tomuto zákonu: **Stavba podléhá ohlášení** věcně a místně příslušnému vodoprávnímu úřadu (OŽP MěÚ Tišnov, Ráboňova 117, 666 19 Tišnov). Příslušnými doklady k ohlášení stavby vodního díla jsou: vyplněná žádost (**Formulář žádosti příkládáme**), projektová dokumentace ve dvojím vyhotovení vypracovaná autorizovaným inženýrem/technikem v oboru vodní hospodářství a vodní stavby, závazné stanovisko orgánu územní plánování § 96b stavebního zákona, vyjádření správců dotčených inženýrských sítí k PD předkládané ke stavebnímu povolení, souhlas vlastníka pozemků dle § 184a odst. 1 zákona č. 183/2006 Sb., které nejsou ve vlastnictví stavebníka, plná moc v případě zastupování, doklad o zaplacení správního poplatku 500,- dle položky 18 odst.4 h) zákona č.634/2004 Sb., v platném znění.*

3. *Z hlediska zákona č. 201/2012 Sb., o ochraně ovzduší, ve znění pozdějších předpisů: **Záměrem nejsou dotčeny** zájmy chráněné orgánem ochrany ovzduší, kdy závazné stanovisko dle ust. § 11 odst. 3 výše uvedeného zákona pro stacionární zdroj znečišťování ovzduší neuvedený v příloze č. 2 k tomuto zákonu, **nebude zdejším odborem životního prostředí vydáno.***
4. **Záměrem jsou dotčeny** zájmy chráněné ZOPK. **Orgán ochrany přírody (OŽP, MěÚ Tišnov) vydá závazné stanovisko k zásahu do VKP vodního toku Čebínský potok.** Žádost je evidována pod č.j. MUTI 6671/2018. Kácení dřevin v břehovém porostu vodního toku Čebínský potok bude povolováno v souladu s ust. § 8 ZOPK a vyhlášky č. 189/2013 Sb. Kompetentní k vydání závazného stanoviska ke kácení dřevin pro účely stavebního záměru jsou orgány ochrany přírody – Obecní úřad Sentice a Obecní úřad Hradčany.
5. *Z hlediska zákona č. 289/1995 Sb., o lesích a o změně a doplnění některých zákonů (lesní zákon), ve znění pozdějších předpisů a prováděcích předpisů k tomuto zákonu: **Záměrem nejsou dotčeny** pozemky určené k plnění funkce lesa a zájmy chráněné orgánem státní správy lesního hospodářství.*
6. *Z hlediska zákona č. 185/2001 Sb., o odpadech a o změně některých dalších zákonů, ve znění pozdějších předpisů a prováděcích předpisů k tomuto zákonu (dále jen zákon o odpadech): **Záměrem jsou dotčeny** zájmy chráněné zákonem o odpadech, kdy závazné stanovisko (dále jen „ZS“) dle ust. § 79 odst. 4 výše uvedeného zákona, **bude zdejším odborem životního prostředí vydáno.** Žádost byla vydána dne 1.3.2018 pod č.j. MUTI 6678/2018.*

Toto vyjádření není rozhodnutím ve smyslu zákona č. 500/2004 Sb., o správním řízení, a nelze se proti němu odvolat.

Tímto vyjádřením nejsou dotčena stanoviska, vyjádření a rozhodnutí (včetně povolení) jiných orgánů státní správy a může sloužit jako podklad pro územní a stavební řízení. Dotčený orgán tímto zároveň vyslovuje souhlas s vedením zjednodušeného územního řízení dle § 95 odst. 1, písm. d), případně s uzavřením veřejnoprávní smlouvy dle § 78 odst. 3 a § 116 zákona č. 183/2006 Sb.

otisk razítka

Ing. Martina Koťová, v. r.
referent odboru životního prostředí

Přílohy:

1. *Formulář žádosti o ohlášení [§ 15a odst. 3 vodního zákona a § 104 odst. 2 písm. n) stavebního zákona]*

Obdrží:

- Regioprojekt Brno, s.r.o., Hrnčířská 573/6, 602 00 Brno (DS)

Na vědomí:

- MěÚ Tišnov, OSŘ, nám. Míru 346, 666 19 Tišnov

MĚSTSKÝ ÚŘAD TIŠNOV

666 19 Tišnov, nám. Míru 346

Odbor územního plánování

Regioprojekt Brno, s.r.o.
Hrnčířská 573/6
602 00 Brno

ČÍSLO JEDNACÍ
MUTI 6668/2018/OÚP/DA

VYŘIZUJE/LINKA
Ing. Doležalová Alena/549 439 755

TIŠNOV
12.03.2018

ZÁVAZNÉ STANOVISKO **orgánu územního plánování**

Městský úřad Tišnov, odbor územního plánování jako orgán územního plánování příslušný podle § 6 odst. 1 písm. e) zákona č. 183/2006 Sb., o územním plánování a stavebním řádu (stavební zákon), ve znění zákona č. 225/2017 Sb., *dále* jen („stavební zákon“), přezkoumal podle § 96b odst. 3 stavebního zákona z hlediska souladu s politikou územního rozvoje, s územně plánovací dokumentací a z hlediska uplatňování cílů a úkolů územního plánování záměr „Čebínský potok, ř. km 0,620 – 1,700, Sentice, Hradčany, oprava koryta“,

který obsahuje:

oprava koryta do původního stavu, oprava poškozených objektů, očištění a oprava dlažby z melioračních tvárnic, oprava poškozeného opevnění, oprava betonového pásu ukončujícího opevněnou část koryta, odtěžení sedimentu a reprofilace koryta do původního tvaru na vodním toku Čebínský potok na pozemcích parc. č. 19 a 398 v k. ú. Hradčany u Tišnova a pozemcích parc. č. 1498, 1499, 1500 a 743 v k. ú. Sentice.

Druh a účel umísťované stavby:

Oprava koryta do původního stavu a oprava poškozených objektů. V úseku km 0,618 – 0,828 bude provedeno odtěžení sedimentu z opevněného koryta a očištění dlažby z melioračních tvárnic. Poškozené opevnění bude opraveno. V km 0,828 bude provedena oprava betonového pásu ukončujícího opevněnou část koryta. V úseku km 0,828 – 1,702 bude provedeno odtěžení sedimentu a reprofilace koryta do původního tvaru. V km 1,450 bude koryto v místě křížení s plynovodem opevněno rovnaninou z lomového kamene a v km 1,541 bude obnoven pás z rovnaniny z l. k. v místě lomu nivelety.

Závěry posouzení:

Záměr je přípustný po splnění podmínky:

Záměr bude umístěn (realizován) podle dokumentace přiložené k návrhu „Čebínský potok, ř. km 0,620 – 1,700, Sentice, Hradčany, oprava koryta“ předložené orgánu územního plánování dne 28. 2. 2018 žadatelem Povodí Moravy, s.p., Dřevařská 932/11, 602 00 Brno, jenž je zastoupeno firmou Regioprojekt Brno, s.r.o., se sídlem Hrnčířská 573/6, 602 00 Brno podle ověřené grafické přílohy – D2 Situace v měřítku 1 : 1000.

Další podmínky pro přípravu a uskutečnění záměru se nestanoví.

Odůvodnění

Městský úřad Tišnov, odbor územního plánování obdržel dne 28. 2. 2018 žádost Povodí Moravy, s.p., Dřevařská, 932/11, 602 00 Brno, které je zastoupeno firmou Regioprojekt Brno, s.r.o., se sídlem Hrnčířská 573/6, 602 00 Brno o vydání závazného stanoviska k záměru „Čebínský potok, ř. km 0,620 – 1,700, Sentice, Hradčany, oprava koryta“.

K žádosti o vydání závazného stanoviska byly doloženy tyto podklady žadatelem:

- Dokumentace pro vydání příslušného rozhodnutí k záměru „Čebínský potok, ř. km 0,620 – 1,700, Sentice, Hradčany, oprava koryta“ zodpovědný projektant Ing. Petr Marčák,

Při vydání závazného stanoviska vycházel orgán územního plánování z následujících podkladů:

- Dokumentace pro příslušné rozhodnutí připojená k žádosti.

Kromě podkladů předložených žadatelem vycházel orgán územního plánování z:

- Politiky územního rozvoje České republiky, ve znění Aktualizace č. 1, schválené Usnesením vlády ČR č. 276 o Aktualizaci č. 1 PÚR ČR ze dne 15. dubna 2015 (dále jen „PÚR“).
- Zásad územního rozvoje Jihomoravského kraje (dále jen „ZÚR“), které byly vydány Zastupitelstvem Jihomoravského kraje dne 5. října 2016 a nabyly účinnosti 3. listopadu 2016.
- Územního plánu Hradčany, který nabyl účinnosti 15. 5. 2000 (dále jen „ÚPSÚ“).
- Územního plánu Sentice, který nabyl účinnosti 12. 10. 2016 (dále jen „ÚPSÚ“).
- Územně analytických podkladů ORP Tišnov - 4. úplná aktualizace 2016.

Městský úřad Tišnov, odbor územního plánování jako orgán územního plánování přezkoumal záměr podle § 96b odst. 3 stavebního zákona, zda je přípustný z hlediska souladu s politikou územního rozvoje a územně plánovací dokumentací a z hlediska uplatňování cílů a úkolů územního plánování, či nikoliv.

Platná Politika územního rozvoje ČR záměr v jím dotčeném území neřeší, záměr se věcí řešených PÚR nedotýká.

Záměr není se ZÚR v rozporu, záměr není v kolizi se záměry vymezenými v ZÚR.

Orgán územního plánování přezkoumal soulad záměru s ÚP, a lze konstatovat, že požadavek opravu koryta, opravu poškozených objektů, očištění a opravu dlažby z melioračních tvárnic, opravu poškozeného opevnění, opravu betonového pásu ukončujícího opevněnou část koryta, odtěžení sedimentu a reprofilaci koryta do původního tvaru na vodním toku Čebínský potok, respektuje platný územní plán Hradčany, ve kterém jsou předmětné pozemky zahrnuty do stávající plochy - vodní toky, vodní plochy. V ÚP Sentice jsou předmětné pozemky zahrnuty do plochy ozn. HN – plochy vodní a vodohospodářské a

plochy ozn. S – plochy smíšené nezastavěného území, současně jsou předmětné pozemky v ÚP Sentice vymezeny jako interakční prvek. Záměr je z hlediska funkčního využití v souladu s územním plánem.

Orgán územního plánování posoudil předložený záměr také z hlediska relevantních cílů a úkolů územního plánování (§ 18 a § 19 stavebního zákona). Lze konstatovat, že předložený záměr je v souladu se stanovenými podmínkami pro provedení změn v území.

Platnost závazného stanoviska

Závazné stanovisko platí 2 roky ode dne vydání.

Platnost závazného stanoviska lze prodloužit, pokud se nezměnily podmínky v území.

Závazné stanovisko nepozbývá platnosti:

- a) bylo-li na základě žádosti podané v době jeho platnosti vydáno územní rozhodnutí, společné povolení nebo jiné obdobné rozhodnutí podle jiného zákona a toto rozhodnutí nabylo právní moci,
- b) byla-li na základě návrhu veřejnoprávní smlouvy nahrazující územní rozhodnutí nebo společné povolení podaného v době jeho platnosti uzavřena veřejnoprávní smlouva a tato veřejnoprávní smlouva nabyla účinnosti, nebo
- c) nabyli-li právních účinků územní souhlas nebo společný územní souhlas a souhlas s provedením ohlášeného stavebního záměru vydaný k oznámení stavebního záměru učiněného v době platnosti závazného stanoviska.

Dostane-li se toto závazné stanovisko do rozporu s politikou územního rozvoje nebo s územně plánovací dokumentací, která byla vydána po vydání závazného stanoviska, orgán územního plánování, který závazné stanovisko vydal, je nahradí z moci úřední novým závazným stanoviskem.

Ing. Alena Doležalová
vedoucí odboru územního plánování

Příloha:

- D.2 Situace stavby v měřítku 1 : 1000

Obdrží:

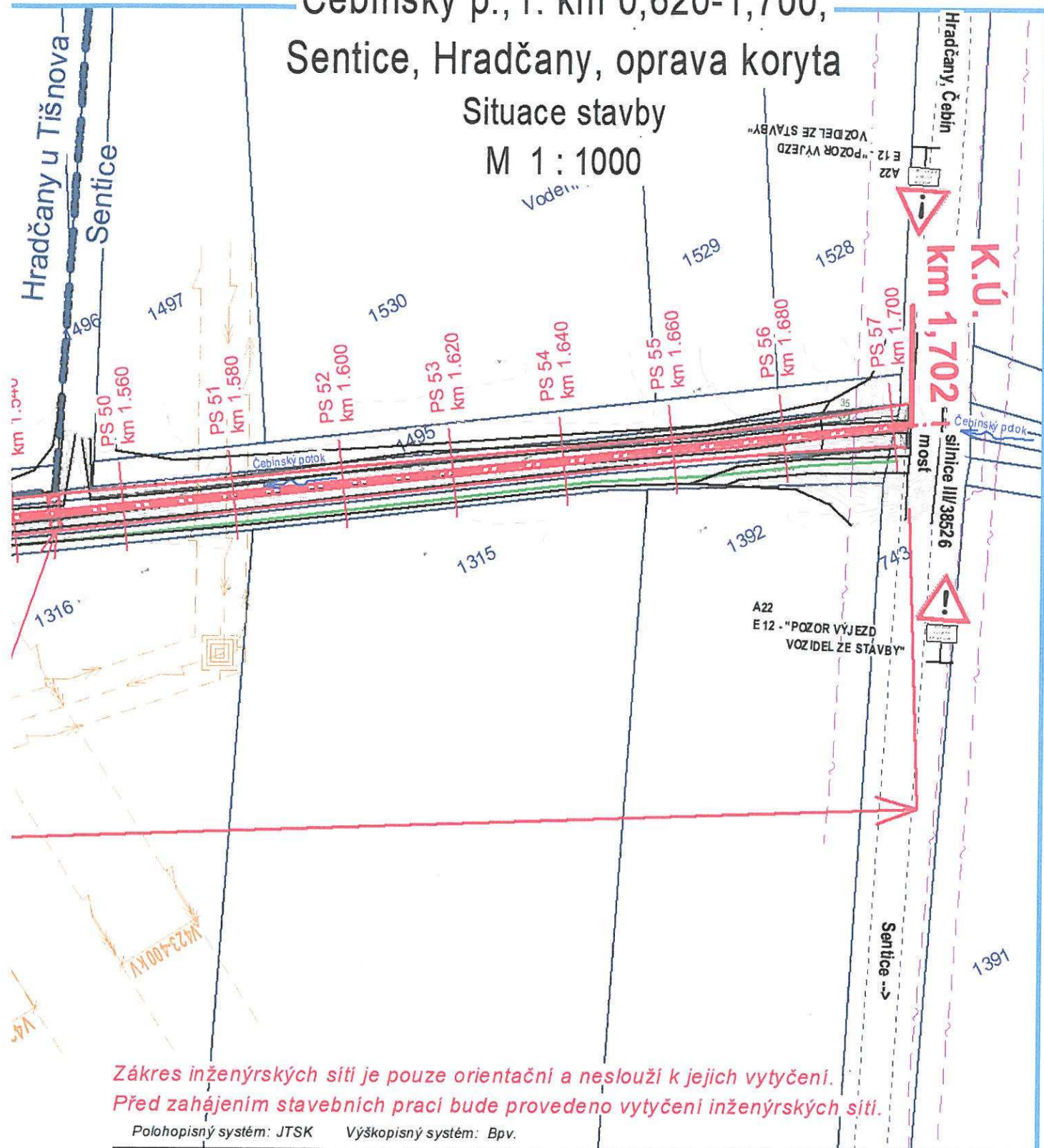
- Regioprojekt Brno, s.r.o., Hrnčířská 573/6, 602 00 Brno

Vypraveno dne: 14. 3. 2018

Čebínský p., ř. km 0,620-1,700, Sentice, Hradčany, oprava koryta


Situace stavby

M 1 : 1000



*Zákres inženýrských sítí je pouze orientační a neslouží k jejich vytyčení.
Před zahájením stavebních prací bude provedeno vytyčení inženýrských sítí.*

Polohopisný systém: JTSK Výškopisný systém: Bpv.

Vedoucí projektant:	Kreslil:	Zodpovědný projektant:	 REGIOPROJEKT BRNO <small>Projektová a inženýrská společnost s.r.o. stavby a plánování Vědecká 15, 602 00 Brno, IČ: 00226078, tel.: 606 033 120</small>
Ing. Petr Marčák	Ing. Michal Doubek	Ing. Petr Marčák	
Investor: Povodí Moravy, s.p.			
K.ú.: Sentice, Hradčany u Tišnova	Kraj: Jihomoravský		Formát:
Název akce / stavebního objektu:			Datum:
Čebínský p., ř. km 0,620-1,700, Sentice, Hradčany, oprava koryta			Stupeň PD:
Obsah:			Archivační č.:
Situace stavby			Měřítko:
Ověřená grafická příloha závazného stanoviska úřadu územního plánování č.j. MUTI 6668/2018/0ÚP/DA ze dne 14. 3. 2018			Výkres číslo:
			1 : 1000
			D.2

M Ě S T S K Ý Ú Ř A D T I Š N O V
Ráboňova 117, 666 19 Tišnov

ODBOR ŽIVOTNÍHO PROSTŘEDÍ

SPIS. ZNAČKA
S-MUTI 6671/2018

ČÍSLO JEDNACÍ
MUTI 6671/2018/OŽP/Cha

VYŘIZUJE/LINKA
Ing. Bc. Chaloupková/549439836

TIŠNOV
2018-03-2

Z Á V A Z N Ě S T A N O V I S K O

Městský úřad Tišnov, odbor životního prostředí, jako věcně a místně příslušný správní orgán ochrany přírody podle § 2 odst. 1 zákona č. 314/2002 Sb., o stanovení obcí s pověřeným obecním úřadem a stanovení obcí s rozšířenou působností a vyhlášky č. 388/2002 Sb., o stanovení správních obvodů s pověřeným obecním úřadem a správních obvodů obcí s rozšířenou působností a ve smyslu § 7 odst. 2, § 61 odst. 1 písm. c) a § 66 zákona č. 128/2000 Sb., o obcích, v platném znění a dále ve smyslu § 77 odst. 1 písm. a) zákona č. 114/1992 Sb., o ochraně přírody a krajiny, ve znění pozdějších předpisů (dále jen „ZOPK“), ve smyslu ustanovení § 10, 11 a 149 zákona č. 500/2004 Sb. správního řádu, ve znění pozdějších předpisů (dále jen „správní řád“),

vydává

ve smyslu § 4 odst. 2 ZOPK

s o u h l a s

investorovi, kterým je

právnícká osoba: **Povodí Moravy, s. p.** (dále jen „žadatel“)

IČO: **7890013**

sídlo: **Dřevařská 932/11, 602 00 Brno**

k zásahu do významného krajinného prvku (dále jen „VKP“) vodního toku Čebínský potok, a to v souvislosti s akcí „Čebínský p., ř. km 0,620 – 1,700, Sentice, Hradčany, oprava koryta“ situované na pozemcích p. č. KN 19, 389 v k. ú. Hradčany u Tišnova a p. č. KN 1498, 1499, 1500, 743 v k. ú. Sentice podle přiložené projektové dokumentace (dále jen „PD“, zpracovatel: Regioprojekt Brno, s. r. o., Hrnčířská 573/6, 602 00 Brno, zodpovědný projektant Ing. Petr Marčák, ČKAIT 1004754, datum 02/2018).

Souhlas je vázán na splnění těchto podmínek:

1. Před zahájením prací bude jasně vymezen obvod staveniště, za jehož hranicí nebudou prováděny žádné zásahy (skrývky, deponie, zpevnění, pohyb mechanizace).
2. Před zahájením prací bude zajištěn sběr živočichů a slovení rybí obsádky a zajištěn jejich přenos do vhodné lokality.

3. Při výstavbě bude zajištěn každodenní monitoring tak, aby nedocházelo k úhynům obratlovců, (koryto bude zkontrolováno vždy před započítím prací). V případě nálezu budou živočichové šetrně vyneseni a vypuštěni na vhodném místě.
4. Z důvodu prevence ruderalizace území a šíření invazních a expanzivních druhů rostlin zajistit v rámci provádění konečných terénních úprav důslednou rekultivaci všech ploch dotčených realizací záměru.
5. Po ukončení výstavby a následné rekultivaci zkontrolovat staveniště, zda nedochází k šíření invazních a expanzivních druhů rostlin a v případě výskytu přijmout potřebná opatření k zabránění šíření.
6. Pozemky, vymezené jako staveniště, budou po skončení prací uvedeny do původního stavu a osety.
7. Veškeré zásahy do dřevinné zeleně vodního toku Čebínský potok a dřevin v okolí stavby budou prováděny pouze v odůvodněných případech a na základě povolení vydaného v souladu s ust. § 8 ZOPK a vyhlášky č. 189/2013 Sb.
8. Doporučujeme rekonstruovat břehový porost novou výsadbou stanovištně vhodných dřevin v rámci náhradní výsadby.
9. Při vlastních pracích je nezbytné používat pouze ekologicky šetrné pohonné hmoty, oleje a maziva. Technickému stavu používaných mechanismů bude věnována náležitá pozornost, aby se zamezilo únikům nebezpečných látek. Pro případ havárie musí být na místě k okamžitému použití připraveny prostředky na likvidaci jejich následků.
10. Případné změny v projektu budou s odborem ŽP MěÚ Tišnov projednány a odsouhlaseny.

Smyslem těchto podmínek je minimalizovat možné negativní dopady na vlastní podstatu významného krajinného prvku vodního toku a zabránit možnému ohrožení či oslabení jeho ekologicko-stabilizační funkce. Tyto podmínky jsou orgánem ochrany přírody a krajiny stanoveny ve smyslu § 66 ZOPK a mají rozvazovací charakter. Realizace předmětného záměru bez jejich splnění by byla protiprávním jednáním.

Odůvodnění:

Městský úřad Tišnov, odbor životního prostředí obdržel dne 28.2.2018 žádost podniku Povodí Moravy, s. p., IČ 70890013, Dřevařská 932/11, 602 00 Brno (zastoupený na základě plné moci společností Regioprojekt Brno, s. r. o., IČ 00220078, Hrnčířská 573/6, 602 00 Brno) o vydání závazného stanoviska k zásahu do VKP Čebínský potok, a to v souvislosti s akcí „Čebínský p., ř. km 0,620 – 1,700, Sentice, Hradčany, oprava koryta“ situované na pozemcích p. č. KN 19, 389 v k. ú. Hradčany u Tišnova a p. č. KN 1498, 1499, 1500, 743 v k. ú. Sentice, podle přiložené PD - zpracovatel: Regioprojekt Brno, s. r. o., Hrnčířská 573/6, 602 00 Brno, zodpovědný projektant Ing. Petr Marčák, ČKAIT 1004754, datum 02/2018.

Pro vydání závazného stanoviska byly shromážděny následující podklady, včetně skutečností známých správnímu orgánu z jeho úřední činnosti:

- žádost vedená pod č. j.: MUTI 6671/2018/OŽP, jejíž přílohy tvoří:
 - projektová dokumentace „Čebínský p., km 0,620 – 1,700, Sentice, Hradčany, oprava koryta“ (zpracovatel: Regioprojekt Brno, s. r. o., Hrnčířská 573/6, 602 00 Brno, zodpovědný projektant Ing. Petr Marčák, ČKAIT 1004754, datum 02/2018).

Zásah do VKP Čebínský potok spočívá ve směrovém srovnání a tvarovém upravení koryta do původních parametrů a opravě poškozených objektů. V úseku km 0,618 – 0,820 bude provedeno odtěžení sedimentu z opevněného koryta a očištění dlažby z melioračních tvárnic. Poškozené opevnění bude opraveno. V km 0,828 bude provedena oprava betonového pásu ukončujícího opevněnou část koryta. V úseku km 0,828 - 1,702 bude provedeno odtěžení sedimentu a reprofilace koryta do původního tvaru (šířka dna 0,6 m, sklony břehů 1:1,5). V km 1,450 bude koryto v místě křížení s plynovodem opevněno rovinaninou z lomového kamene a v km 1,541 bude obnoven pás z rovinaniny z lomového kamene v místě lomu nivelety dna.

V rámci stavby dojde ke kácení dřevin rostoucích v korytě toku a bránících bezpečnému převedení zvýšených a povodňových průtoků. Ke kácení je navrženo 82 stromů, především vrb bílých o průměrech kmenů v 1,3 m nad zemí od 12-180 cm, jasany a švesky, a 312 m² zapojených porostů (výmladky švestek, lísky a vrb).

Popis aktuálního stavu: Jedná se o zanesené koryto vodního toku Čebínský potok s omezenou průtočnou kapacitou s hustými porosty rákosy a ruderalních druhů vytvářející velké množství stařiny. Břehový porost je v částech žádný nebo naopak přehoustlý. Opevnění je zarostlé travním drnem.

Cílem projektu je obnova průtočného profilu koryta a rekonstrukce původního opevnění.

Orgán ochrany přírody spatřuje nebezpečí při realizaci záměru v šíření ruderalních a invazních druhů. Z tohoto důvodu v případě zjištění výskytu invazních geograficky nepůvodních druhů bylinného patra musí být tyto druhy okamžitě aktivně odstraňovány (viz podmínky realizace záměru).

V rámci povolení kácení dřevin bude vhodné navrhnout v místě záměru odpovídající náhradní výsadbu.

Celkově lze ve vztahu k VKP konstatovat, že při dodržení podmínek, jež jsou uvedeny ve výroku, nebude narušena jeho obnova ani nedojde k ohrožení či oslabení jeho ekologicko – stabilizační funkce. Po vyhodnocení všech dostupných podkladů dospěl orgán ochrany přírody Městského úřadu Tišnov k závěru, že realizace popsaného záměru je možná při dodržení podmínek, na něž je vázáno toto závazné stanovisko, neboť předložený záměr nepovede ke zhoršení stávajícího stavu životního prostředí v dané lokalitě.

Toto stanovisko nenahrazuje souhlasy či vyjádření odboru životního prostředí Městského úřadu Tišnov vydávané podle ostatních právních předpisů z oblasti životního prostředí, které by případně mohly být pro vlastní realizaci záměru potřebné. Toto stanovisko je vydáváno k plánované akci pouze z hlediska ochrany přírody a krajiny a tudíž neřeší majetkoprávní, ani jiné právní vztahy, ani nenahrazuje další potřebná vyjádření, povolení či souhlasy jiných orgánů státní správy (včetně jiných orgánů, působících v ochraně dalších složek životního prostředí, např. povolení ke kácení dřevin), které výše zmíněná připravovaná stavební akce vyžaduje dle platné legislativy.

Poučení o opravném prostředku:

Proti tomuto závaznému stanovisku se nelze samostatně odvolat. Opravné prostředky lze proti němu uplatnit pouze v režimu § 149 odst. 4, 5 a 6 správního řádu.



Ing. Bc. Ilona Chaloupková, v. r.
referent odboru životního prostředí

Obdrží:

1. Regioprojekt Brno, s. r. o., IČ 00220078, Hrnčířská 573/6, 602 00 Brno

Na vědomí:

1. MěÚ Tišnov, OŽP – vodoprávní úřad, Ráboňova 117, 666 19 Tišnov

M Ě S T S K Ý Ú Ř A D T I Š N O V
Ráboňova 117, 666 19 Tišnov

ODBOR ŽIVOTNÍHO PROSTŘEDÍ

SPIS. ZNAČKA
S-MUTI 6678/2018

ČÍSLO JEDNACÍ
MUTI 6678/2018/OŽP/Cha

VYŘIZUJE/LINKA
Ing. Bc. Chaloupková/549439836

TIŠNOV
2018-03-01

Z Á V A Z N É S T A N O V I S K O

Městský úřad Tišnov, odbor životního prostředí, jako věcně a místně příslušný orgán podle § 66 zákona č. 128/2000 Sb., o obcích (obecní zřízení), ve znění pozdějších právních předpisů, podle ust. § 71 písm. k) zákona č. 185/2001 Sb., o odpadech a o změně některých dalších zákonů, ve znění pozdějších předpisů (dále jen „zákon o odpadech“) a podle ust. § 10 a § 11 zákona č. 500/2004 Sb., správní řád, ve znění pozdějších předpisů (dále jen „správní řád“)

v y d á v á

podle ust. § 79 odst. 4 zákona o odpadech a v souladu s ust. § 149 odst. 1 a 2 správního řádu a § 4 odst. 2 zákona č. 183/2006 Sb., o územním plánování a stavebním řádu, ve znění pozdějších předpisů (dále jen „stavební zákon“), žadateli, kterým je právnická osoba:

Povodí Moravy, s. p., IČ 7890013, Dřevařská 11, 602 00 Brno

s o u h l a s

z hlediska nakládání s odpady s umístěním a povolením stavby s názvem „**Čebínský p., ř. km 0,620 – 1,700, Sentice, Hradčany, oprava koryta**“ na pozemcích **p. č. KN 19, 389 v k. ú. Hradčany u Tišnova a p. č. KN 1498, 1499, 1500, 743 v k. ú. Sentice.**

Souhlas je vázán na splnění těchto podmínek:

1. stavbou vzniklé odpady budou shromažďovány pouze na pozemcích vymezených jako stavební pozemky nebo zařízení staveniště,
2. stavebník si uschová veškeré doklady o předání vzniklých odpadů k odstranění oprávněné osobě, včetně dokladů o převězení odpadů do koncového zařízení k využití nebo odstranění odpadů pro případnou kontrolu orgánu veřejné správy v oblasti odpadového hospodářství.

O d ů v o d n ě n í :

Dne 1.3.2018 obdržel Městský úřad Tišnov, odbor životního prostředí, žádost podniku Povodí Moravy, s. p., IČ 7890013, Dřevařská 11, 602 00 Brno zastoupeného na základě plné moci ze dne 5.12.2017 společností Regioprojekt Brno, s. r. o., IČ 00220078, Hrnčířská 573/6, 602 00 Brno o vydání závazného stanoviska dle § 79 odst. 4 zákona o odpadech k řízení podle stavebního zákona pro stavbu s názvem „Čebínský p., ř. km 0,620 – 1,700, Sentice, Hradčany, oprava koryta“ na pozemcích p. č. KN 19, 389 v k. ú. Hradčany u Tišnova a p. č. KN 1498, 1499, 1500, 743 v k. ú. Sentice.

Podle předložené projektové dokumentace stavbou vzniknou níže uvedené druhy odpadů, které budou využity nebo odstraněny podle uvedeného způsobu nakládání s nimi.

Katalogové číslo odpadu *	Název odpadu *	Výpočet/odhad množství	Způsob nakládání s odpadem **
17 05 04	Zemina a kamení neuvedené pod číslem 17 05 03	1650 m3 (výkopek a sediment)	Sk
17 01 07	Směsi nebo oddělené frakce betonu, cihel, tašek a keramických výrobků neuvedené pod číslem 17 01 06	5 t (kámen, beton)	Sk
20 01 38	Dřevo neuvedené pod číslem 20 01 37	50 m3 (větvě, keře a těžební zbytky)	V, Sk

**dle vyhlášky č. 93/2016 Sb., Katalog odpadů; **dle § 9a zákon o odpadech (R- recyklace; V-využití; Sp-zařízení pro energetické využití (spalovna); Sk – skládka)*

Městský úřad Tišnov, odbor životního prostředí, jako dotčený orgán podle ust. § 4 odst. 2 stavebního zákona a § 79 odst. 4 zákona o odpadech, posoudil předloženou žádost včetně přiložené projektové dokumentace a požaduje uschování veškerých dokladů o předání vzniklých odpadů k odstranění oprávněné osobě, včetně dokladů o převímce odpadů do koncového zařízení k využití nebo odstranění odpadů pro případnou kontrolu orgánu veřejné správy v oblasti odpadového hospodářství dle § 39 odst. 1 zákona o odpadech. Způsob využití nebo odstranění stavbou vzniklých odpadů stanovuje hierarchie způsobů nakládání s odpady uvedená v § 9a zákona o odpadech, vč. požadavku na soulad s regulováním vzniku stavebních a demoličních odpadů uvedeným v platných Plánech odpadového hospodářství ČR a Jihomoravského kraje. Podmínky č. 1 a 2 uvedené ve výrokové části závazného stanoviska byly stanoveny na základě povinnosti původce odpadů dodržovat hierarchii způsobu nakládání s odpady, povinnosti předávat odpady do zařízení uvedených v § 12 odst. 3 zákona o odpadech, povinnosti podle vyhl. č. 499/2005 Sb. uvádět v souhrnné technické zprávě projektové dokumentace stavby druhy a množství odpadů a způsob jejich "likvidace", tzn. určit druh koncového zařízení k nakládání s odpady. Podmínka č. 2 vychází též z povinností původců odpadů vést průběžnou evidenci odpadů, případně ohlašovat množství produkovaných odpadů podle § 39 zákona o odpadech.

P o u č e n í :

Proti tomuto závaznému stanovisku se nelze samostatně odvolat. Opravné prostředky lze proti němu uplatnit pouze v režimu § 149 odst. 4 nebo § 149 odst. 5 správního řádu.

*Otisk
úředního
razítka*

Ing. Bc. Ilona Ch a l o u p k o v á, v. r.
referent odboru životního prostředí

Rozdělovník:

1. Regioprojekt Brno, s. r. o., IČ 00220078, Hrnčířská 573/6, 602 00 Brno
2. MěÚ Tišnov, OŽP – vodní hospodářství, Ráboňova 117, 666 19 Tišnov

MĚSTSKÝ ÚŘAD TIŠNOV
ODBOR DOPRAVY A ŽIVNOSTENSKÝ ÚŘAD
NÁMĚSTÍ MÍRU 346, 666 19 TIŠNOV

Č. j. MUTI 6679/2018/ODŽÚ/Dv

V Tišnově, 7. 3. 2018

Vyřizuje: Oprávněná úřední osoba:
Luboš Dvořáček

Tel.: 549 439 752

E-mail : lubos.dvoracek@tisnov.cz

Vaše zn. 17118

VYJÁDŘENÍ

Městský úřad Tišnov, odbor dopravy a živnostenský úřad, jako silniční správní úřad věcně příslušný podle § 40 odst. 4 písm. a) zákona č. 13/1997 Sb., o pozemních komunikacích, ve znění pozdějších předpisů, (dále jen zákon o pozemních komunikacích), a místně příslušný podle § 11 zákona č. 500/2004 Sb., správní řád, ve znění pozdějších předpisů, vydává vyjádření k žádosti, kterou dne 1. 3. 2018 podal

Regioprojekt Brno, s.r.o., IČ: 00220078, Hrnčířská 573/6, 602 00 Brno,

(dále jen “žadatel“) ve věci:

„Čebínský p., ř. km 0,620 – 1,700, Sentice, Hradčany, oprava koryta“,

že silniční správní úřad nemá námitky k předloženému záměru.

Z doložené situace vyplývá, že akcí „Čebínský p., ř. km 0,620 – 1,700, Sentice, Hradčany, oprava koryta“ bude dotčena krajská silnice č. III/38526, která je ve vlastnictví Jihomoravského kraje a svěřená do správy Správě a údržbě silnic Jihomoravského kraje, příspěvkové organizaci kraje.

V případě realizace stavby v blízkosti krajské silnice bude zapotřebí v souladu se zákonem č. 361/2000 Sb., o provozu na pozemních komunikacích požádat o stanovení přechodné úpravy provozu na pozemních komunikacích, a to min. 30 dnů předem.

Upozorňujeme, že v případě realizace stavby v silničním ochranném pásmu silnice III. třídy, které podle § 30 odst. 2 písm. c) zákona o pozemních komunikacích činí 15 m od osy vozovky nebo osy přilehlého jízdního pásu, lze tyto stavby provádět podle § 32 zákona o pozemních komunikacích podle zvláštních předpisů vyžadující povolení nebo ohlášení stavebnímu řádu (nebo provádět terénní úpravy, jimiž by se úroveň terénu snížila nebo zvýšila ve vztahu k niveletě vozovky), jen na základě povolení vydaného silničním správním úřadem a za podmínek v povolení uvedených.

otisk razítka

Luboš Dvořáček
referent Odboru dopravy
a živnostenský úřad

Obdrží:

Regioprojekt Brno, s.r.o., Hrnčířská 573/6, 602 00 Brno - DS

OBECNÍ ÚŘAD HRADČANY

Tišnovská 131, Hradčany 666 03

Č.j.HRAD-109/2018

vyřizuje: Ludmila Špačková

V Hradčanech 21.3.2018

ROZHODNUTÍ

Obecní úřad Hradčany, jako věcně a místně příslušný orgán ochrany přírody a krajiny ve smyslu § 61 odst. 1) zákona č. 128/2000 Sb. O obcích, ve znění pozdějších předpisů, a ve smyslu § 76 odst. 1 písm. a) zákona č. 114/1992 Sb., O ochraně přírody a krajiny, ve znění pozdějších předpisů (dále jen zákon o ochraně přírody), a ve smyslu ustanovení § 10 a 11 zákona č. 500/2004 Sb. Správního řádu, ve znění pozdějších předpisů (dále jen správní řád), rozhodl v řízení vedeném o žádosti o povolení kácení stromů a keřů z důvodu stavby „Čebínský p.ř. km 0,620-1,700, Sentice, Hradčany, oprava koryta“ v k.ú. Hradčany u Tišnova. V příloze žádosti je seznam dřevin určený ke kácení s udáním obvodu kmenů stromů a rozlohy keřů. Žádost byla podána 2.3.2018 žadatelem Povodí Moravy s.p., Dřevařská 11, 602 00 Brno, zastoupená Regioprojektem Brno, s.r.o., Hrnčířská 573/6, 60200 Brno. Po zhodnocení všech shromážděných podkladů rozhodl ve smyslu odst. 1 § 8 zákona takto:

p o v o l u j e

Povodí Moravy s.p., Dřevařská 11, 602 00 Brno provést ve volné kapacitě k.ú. Hradčany u Tišnova, podél toku potoka Čebínka kácení stromů a keřů dle přílohy.

Kácení bude provedeno při splnění následujících podmínek:

- 1) Kácení bude provedeno v době od 1.10. do 31.3.
- 2) Kácení bude provedeno tak, aby nedošlo k ohrožení nebo poškození sousedních objektů, ani zdraví osob.
- 3) Kácení žadatel provede na vlastní náklady a nebezpečí.
- 4) Kácení bude provedeno nejpozději do dvou let od nabytí právní moci tohoto rozhodnutí.
- 5) Žadatel na své náklady provede úklid vzniklé dřevěné hmoty.

Odůvodnění:

Dne 2.3.2018 byla doručena žádost o povolení kácení stromů a keřů rostoucích mimo les z důvodu budoucí stavby „Čebínský p.ř. km 0,620-1,700, Sentice, Hradčany, oprava koryta“ v k.ú. Hradčany u Tišnova, dle přiloženého seznamu dřevin Povodím Moravy s.p., Dřevařská 11, 602 00 Brno. Místním šetřením byly zjištěny skutečnosti tak, jak je uvádí žadatel. Z hlediska funkčnosti a estetičnosti není význam těchto stromů a keřů důležitý, a jak vyplývá z žádosti žadatele, na základě plánu dřeviny budou odstraněny z důvodu bezpečného přístupu při opravě koryta potoka Čebínka, dle přílohy, která je nedílnou součástí tohoto rozhodnutí.

Proto bylo rozhodnuto tak, jak je uvedeno ve výroku.

Poučení o odvolání:

Proti tomuto rozhodnutí se lze do 15 dnů ode dne jeho doručení podle § 81 správního řádu, **odvolat** ke Krajskému úřadu Jihomoravského kraje, Odboru životního prostředí, Žerotínovo nám. 3/5, 601 82 Brno, písemným **podáním učiněným u Obecního úřadu Hradčany.**

Špačková

.....
Ludmila Špačková, starostka obce

OBEC HRADČANY

Tišnovská 131

666 03 Hradčany

IČO: 00062875

Tel. 549 415 398

Obdrží na dodejku účastníci řízení:

- obec Hradčany, Tišnovská 131, 666 03 Hradčany
- Regioprojektem Brno, s.r.o., Hrnčířská 573/6, 60200 Brno, zástupce žadatele

Seznam dřevin v k.ú. Hradčany u Tišnova

Číslo v situaci	Druh stromu	Plocha keřů	Průměr stromu v 1,3 m výšky	Obvod stromu v 1,3 m výšky	Parcely
		[m²]	[cm]	[cm]	
1	keř	2			19
2	keř	2			
3	Švestka		27+29	85+91	
4	keř+Švestka	30	12	38	
5	Švestka		12+10+8+8+6+6	38+31+25+25+19+19	
6	keř	5			
7	keř	5			
8	keř	25			
9	keř	10			
10	keř	15			
11	keř+Švestka	5	12+8+8	38+25+25	398
12	keř	6			
13	Líska	15			
14	Vrba	5	32	100	
15	Vrba	10			



Obecní úřad Sentice

Sentice 71, 666 03 Tišnov 3, IČ 00282545

e-mail: obecni.urad@sentice.cz, tel.: 549 416 158

Regioprojekt Brno, s.r.o.
Hrnčířská 573/6
602 00 Brno

Č.j.: 72 /2018

V Senticích dne 14.4.2018

ZÁVAZNÉ STANOVISKO

Obecní úřad Sentice jako věcně a místně příslušný správní orgán ochrany přírody a krajiny ve smyslu § 7 odst. 2, § 61 odst. 1 písm. a) a § 109 odst. 3 písm. b) zákona č. 128/2000 Sb., o obcích ve znění pozdějších předpisů a podle § 75 odst. 1 písm. a) a § 76 odst. 1 písm. a) zákona č. 114/1992 Sb., o ochraně přírody a krajiny ve znění pozdějších předpisů (dále jen „ZOPK“), a ve smyslu ustanovení § 10 a § 11 zákona č. 500/2004 Sb., správního řádu ve znění pozdějších předpisů (dále jen „správní řád“), na základě žádosti Povodí Moravy, s.p., se sídlem Dřevařská 11, 602 00 Brno, IČ 708 90 013, (dále jen žadatel), zastoupeného na základě plné moci ze dne 5.12.2017 společností Regioprojekt Brno, s.r.o, se sídlem Hrnčířská 573/6, Ponava, 602 00 Brno, IČ 00220078

v y d á v á

jako dotčený orgán v souladu s ust. § 4 odst. 2 písm. a) zákona č. 183/2006 Sb., o územním plánování a stavebním řádu ve znění pozdějších předpisů (dále jen „stavební zákon“), s ust. § 149 odst. 1 správního řádu, podle ust. § 8 odst. 6 ZOPK toto závazné stanovisko:

I.

žadateli se

u d ě l u j e s o u h l a s

k zásahu do významného krajinného prvku (dále jen „VKP“) vodního toku Čebínský potok. V rámci stavby dojde k nezbytně nutnému kácení dřevin rostoucích v korytě toku a bránících bezpečnému převedení zvýšených a povodňových průtoků. Ke kácení je navrženo 82 stromů, především vrb bílých o průměrech kmenů v 1,3 m nad zemí od 12-180 cm, jasany a švestky, a 312 m² zapojených porostů (výmladky švestek, lísky a vrb). Jedná se o pozemky parc. č. 1499, 1500 v k.ú. Sentice ve vlastnictví obce Sentice.

Toto závazné stanovisko není povolením ke kácení dřevin, ale je vydáno pro účely stavebního řízení stavebním úřadem a provádění stavby „Čebínský p., ř. km 0,620 – 1,700, Sentice, Hradčany, oprava koryta“, dle zpracované projektové dokumentace Regioprojektem Brno, s.r.o., Hrnčířská 573/6, 602 00 Brno, zodpovědný projektant Ing. Petr Marčák, ČKAIT 1004754, datum 02/2018.

Závazné stanovisko se vydává za těchto podmínek:

1. Kácení dřeviny je možné provést pouze v případě realizace výše uvedené stavby.
2. Kácení bude provedeno v době vegetačního klidu v souladu s ustanovením § 5 vyhl. č. 189/2013 Sb., o ochraně dřevin a povolování jejich kácení, ve znění pozdějších předpisů.

**) Obdobím vegetačního klidu se rozumí období přirozeného útlumu fyziologických a ekologických funkcí dřeviny. Obecně lze toto období vymezit časovým úsekem od 1. listopadu do 31. března běžného roku (pro stanovení období vegetačního klidu dřevin je třeba přihlédnout k aktuálním klimatickým a meteorologickým podmínkám v daném roce).*

II.

žadateli se dle § 9 odst. 1 ZOPK

s t a n o v u j e

povinnost provedení náhradní výsadby. Požadujeme rekonstruovat břehový porost novou výsadbou stanovištně vhodných dřevin. Jelikož se podél potoka plánuje realizace cyklostezky, požadujeme před kolaudací předmětné stavby, aby stavebník předložil projekt náhradní výsadby k jeho odsouhlasení. Náhradní výsadba musí být vhodným doplněním k záměru vybudování cyklostezky.

Současně se žadateli stanovuje povinnost pečovat o vysazené dřeviny po dobu 3 let ode dne provedení výsadby.

O d ů v o d n ě n í

Společnost Povodí Moravy, s.p., požádala dne 1.3.2018 Obecní úřad Sentice o vydání souhlasu ke kácení dřevin rostoucích mimo les v souvislosti se stavbou „Čebínský p., ř. km 0,620 – 1,700, Sentice, Hradčany, oprava koryta“. Stávající stavba slouží k zajištění bezpečného provedení vody v korytě, zejména k bezškodnému provedení zvýšených a povodňových průtoků. Současně zajišťuje, aby nedocházelo k poškozování okolních pozemků a nemovitostí, např. břehovými nádržemi. Opravou stávající stavby dojde k obnově její funkce.

Poučení

Podle ust. § 149 správního řádu není závazné stanovisko samostatným rozhodnutím a nelze se proti němu odvolat. Obsah závazného stanoviska je závazný pro výrokovou část rozhodnutí vydaného podle zvláštních předpisů. Odvolat se proti němu lze tak až do následného rozhodnutí stavebního úřadu.

S pozdravem



Ing. arch. Alena Kolářová
starostka obce
tel. 603 179 818

OBECNÍ ÚŘAD
666 03 SENICE
okres Brno-venkov



Pomáhat a chránit

POLICIE ČESKÉ REPUBLIKY

KRAJSKÉ ŘEDITELSTVÍ POLICIE JIHOMORAVSKÉHO KRAJE

Specializované pracoviště dopravního inženýrství
Brno – město a Brno - venkov

Č. j. KRPB-50397-1/ČJ-2018-0600DI-NEP

Brno 9. března 2018

Počet stran: 2

Regioprojekt Brno, s.r.o.
P.O.Box 3
618 00 Brno**Čebínský p., ř. km 0,620 - 1,700, Sentice, Hradčany, oprava koryta -
vyjádření**

Dne 01.03.2018 byla doručena našemu Specializovanému pracovišti dopravního inženýrství BM a BO KŘP JmK Vaše žádost o vyjádření k dokumentaci výše uvedené akce. Po posouzení Vámi předložené dokumentace sdělujeme, že **Specializované pracoviště dopravního inženýrství BM a BO KŘP JmK souhlasí**, v kontextu ustanovení § 77 zák. č. 361/2000 Sb., **s návrhem přechodné úpravy provozu** dle přiložené dokumentace, která je nedílnou součástí tohoto vyjádření.

V rámci výše uvedené akce upozorňujeme na následující povinnosti:

- při znečištění silnice, nebo místní komunikace, které způsobí nebo může způsobit závady ve sjízdnosti nebo schůdnosti, musí ten, kdo znečištění způsobil, je bez průtahů odstranit a uvést tuto pozemní komunikaci do původního stavu - dle ustanovení § 28 odst. 1 zákona č. 13/1997 Sb., o pozemních komunikacích,
- při poškození silnice, nebo místní komunikace, které způsobí nebo může způsobit závadu ve sjízdnosti nebo schůdnosti anebo ohrozit bezpečnost silničního provozu, musí dle ustanovení § 28 odst. 2 zákona č. 13/1997 Sb., o pozemních komunikacích ten, kdo poškození způsobil, tuto skutečnost neprodleně oznámit vlastníkovvi pozemní komunikace a uhradit mu náklady spojené s odstraněním poškození a s uvedením pozemní komunikace do původního stavu; může se též s vlastníkem pozemní komunikace dohodnout, že poškození odstraní sám.

Kounicova 24
611 32 Brno

www.policie.cz

Tel.: +420 974 622 435

Fax: +420 974 622 551

Email: krpb.osdp.ding.podatelna@pcr.cz

Při další komunikaci s naším pracovištěm v dané věci uvádějte vždy naše č.j.

Zpracoval:
pprap. Ing. Pavel Neplech
vrchní asistent



komisár por. Ing. Tomáš Zich
koordinátor



Správa a údržba silnic Jihomoravského kraje

příspěvková organizace kraje
Žerotínovo náměstí 449/3, 60200 Brno

Korespondenční adresa:

**Správa a údržba silnic JMK,
oblast Sever
Komenského 1685/2
678 01 Blansko**

**Regioprojekt Brno, s.r.o.
Hrnčířská 573/6
602 00 Brno**

Váš dopis ze dne
1.3.2018

Vaše značka
17118

Naše značka
3487/18-ÚVO/HrZd

Vyřizuje /linka
Ing. Hradecký /516 481 179

V Blansku dne
28.3.2018

Věc : Čebínský potok, ž. km 0,620-1,700, Sentice, Hradčany, oprava koryta - stanovisko

S realizací údržbových prací, odstranění nánosů z koryta vodního toku do původní nivelety, reprofilace koryta a odstranění dřevin včetně pařezů dle Vaší žádosti souhlasíme za dodržení následujících podmínek :

- Stavbou nesmí dojít k poškození silničního propustku na silnici III/38526
- Případná změna nivelety toku nesmí ovlivnit statiku propustku
- Sedimenty budou odstraněny i z koryta propustku
- Stavbou nevzniknou finanční požadavky vlastníkově ani správci pozemku č.p.743, k.ú.Sentice včetně silničního propustku
- Byla provedena oprava silničního svršku silnice III/38526 obalovanou směsí. Požadujeme proto úpravu – zpevnění výjezdu z místní komunikace na silnici III/38526, kde je nezpevněná krajnice tak, aby nedošlo k poškození opraveného silničního svršku.
- Případné poškození silničního propustku bude neprodleně oznámeno na SUS JmK, oblast Sever – Ing Hradecký, t.č. 516481167, 603806973.
- V případě znečištění komunikací v naší správě, bude toto neprodleně zhotovitelem stavby uklizeno
- Pozemky využívané pro realizaci prací budou po ukončení prací uvedeny do původního stavu
- Zástupce SUS bude prokazatelně přizván k předání staveniště a převzetí stavby – zadokumentování skutečného stavu silničního propustku a pozemků v naší správě.

S pozdravem

*Správa a údržba silnic
Jihomoravského kraje,
příspěvková organizace kraje
Žerotínovo náměstí 449/3, 602 00 BRNO
IČO: 709 32 581 (1)*

Ing. Miloš Bažant
vedoucí oblasti Blansko

Správa a údržba silnic Jihomoravského kraje zapsaná v obchodním rejstříku vedeném u Krajského soudu v Brně v oddílu Pr,složce č.287

tel. 547120311 email: susjmk@susjmk.cz, <http://www.susjmk.cz/>, adresa pro zaslání faktur: faktury@susjmk.cz
bankovní spojení: č.ú.27-5826360267/0100 IČO: 70932581 DIČ: CZ70932581

SÚS JmK, Oblast Sever, Komenského 1685/2, 678 01 Blansko fax 516 417 305,
Ing. Zdeněk Hradecký, tel. 516 481 179, 603 806 973 e-mail zdenek.hradecky@susjmk.cz



Moravský rybářský svaz, z.s.

Soběšická 1325/83, 614 00 Brno

IČO: 00434159, spolek zapsaný ve spolkovém rejstříku vedeném Krajským soudem v Brně, oddíl L, vložka 256

Regioprojekt Brno, s.r.o.
Jana Rozsypalová
P.O.Box 3
618 00 Brno

Váš dopis značky / ze dne:
17118/01. 03. 2018

Naše značka:
063/2018

vyřizuje / linka
Ing. Procházka
+420 604 511 297
p.prochazka@mrsbrno.cz

datum a místo odeslání:
21. března 2018, Brno

Věc: „Čebínský p., ř.km 0,620 – 1,700, Sentice, Hradčany, oprava koryta“

Moravský rybářský svaz, z.s. (dále jen MRS) obdržel žádost společnosti Regioprojekt Brno, s.r.o., se sídlem Hrnčířská 573/6, 602 00 Brno, doručovací adresa P. O. BOX 3, 618 00 Brno, o stanovisko k připravované akci „Čebínský p., ř.km 0,620 – 1,700, Sentice, Hradčany, oprava koryta“.

Jedná se o opravu a údržbu stávajícího opevnění vodního toku Čebínský potok v ř. km 0,618 – 0,828. Koryto bude vyčištěno a dlažba z melioračních tvárnic bude očištěna a pomístně opravena. Z koryta v polní trati bude odtěžen sediment do úrovně původní nivelety a bude provedena jeho reprofilace. V místě s křížením s plynovodem a lomu nivelity bude koryto opevněno rovinaninou z l.k. Dřeviny kolem toku budou vykáceny a pařezy odstraněny.

MRS po prostudování přiložené dokumentace konstatuje, že k připravované stavbě v rámci akce Čebínský p., ř.km 0,620 – 1,700, Sentice, Hradčany, oprava koryta nemá připomínek a s realizací stavby souhlasí za předpokladu splnění následujících podmínek:

- Veškeré pracovní stroje a pracoviště bude zajištěno proti úniku závadných látek do vodního prostředí.
- MRS bude s patřičným předstihem, tj. minimálně 21 dnů před zahájením prací na toku, o této skutečnosti informován, a to písemně na adresu: MRS, z.s. pobočný spolek Tišnov, Wágnerova 1541, 666 01 Tišnov, nebo e-mailem: rybaritisnov@seznam.cz.
- Veškerá další koordinace akce „Čebínský potok...“ bude ze strany MRS probíhat rovněž prostřednictvím hospodáře MRS, z.s., pobočného spolku Tišnov, pana Františka Floriána.

Za Moravský rybářský svaz, z.s.

Moravský rybářský svaz, z.s.
Soběšická 1325/83, 614 00 Brno
IČ: 00434159
mrsbrno@mrsbrno.cz, www.mrsbrno.cz

Ing. Václav Habán
tajemník



MORAVSKÝ RYBÁŘSKÝ SVAZ, z.s.
pobočný spolek Tišnov
Wágnerova 1541, Tišnov 666 01

IČO: 00546909, občanské sdružení registrované MV ČR pod č.j. VSP/1-1945/90R

Jana Rosypalová
Regioprojekt Brno, s.r.o.
Hrnčířská 573/6
602 00 Brno

Č. jednání
H - 3 / 2018

vyřizuje/ linka
Florián František, hospodář
Tel. 604 368 179
E-mail - florianfanda@seznam.cz

datum a místo odeslání:
6.3.2018 Tišnov

Věc: Vyjádření ke stavebnímu záměru "Čebínský potok".

Moravský rybářský svaz, z.s. pobočný spolek Tišnov (dále jen MRS PS Tišnov) obdržel 1.3.2018 od společnosti Regioprojekt Brno, s.r.o. žádost o vyjádření ke stavebnímu záměru "Čebínský potok, ř. km 0,620-1,700, Sentice, Hradčany, oprava koryta".

MRS PS Tišnov po prostudování přiložené dokumentace konstatuje, že nemá k připravované stavbě připomínek a s realizací stavby souhlasí za předpokladu splnění následujících podmínek:

- MRS PS Tišnov bude s dostatečným předstihem (min. 21 dní předem) informován o zahájení jakýchkoliv prací v korytě toku (popřípadě prací mimo koryto toku, které by však mohly způsobit zhoršení kvality vody v toku), i když se v úseku výstavby chov ryb neprovádí a žádný odlov se nepředpokládá. Oznámení bude provedeno písemně na adresu organizace (Wágnerova 1541, 66601 Tišnov) nebo e-mailem (rybaritisnov@seznam.cz).
- Veškeré pracovní stroje a pracoviště bude zajištěno proti úniku závadných látek do vodního prostředí.

Kontaktní osoby:

hospodář František Florián - tel. 604 368 179

zástupce hospodáře Radek Veselý - tel. 724 520 243

Za Moravský rybářský svaz, z.s.
pobočný spolek Tišnov

Moravský rybářský svaz, z.s.
pobočný spolek Tišnov
Wágnerova 1541, 666 01 Tišnov
IČ: 00546909

③

František Florián
hospodář PS

Sekce ekonomická a majetková Ministerstva obrany
odbor ochrany územních zájmů
Tychonova 1, Praha 6, PSČ 160 01, datová schránka hjyaavk

Sp.zn.: 79354/2017-8201-OÚZ-BR
Č.j. 3046-875/2017-8201

Brno 24. listopadu 2017

Regioprojekt Brno, s.r.o.
Hrnčířská 573/6
602 00 Brno

Čebínský p., ř. km 0,620-1,700, Sentice, Hradčany, oprava koryta, k.ú. Sentice, Hradčany
(pro stavební povolení)

Ve smyslu § 175 zákona č.183/2006 Sb. o územním plánování a stavebním řádu (stavební zákon) a zákona č.222/1999 Sb. o zajišťování obrany České republiky v platných zněních a v souladu s rezortními předpisy (na teritoriu okresů Brno-město, Brno-venkov, Blansko, Břeclav, Hodonín, Kroměříž, Prostějov, Třebíč, Uherské Hradiště, Vyškov, Zlín, Znojmo a Bruntál, Frýdek-Místek, Jeseník, Karviná, Nový Jičín, Olomouc, Opava, Ostrava, Přerov, Šumperk, Vsetín) bylo provedeno vyhodnocení výše uvedené akce.

Ministerstvo obrany

jednající Oddělením ochrany územních zájmů Brno Odboru ochrany územních zájmů Sekce ekonomické a majetkové, jako věcně a místně příslušným ve smyslu zákona č. 222/1999 Sb., jehož jménem jedná ministerský rada Oddělení ochrany územních zájmů Brno Odboru ochrany územních zájmů Sekce ekonomické a majetkové Ministerstva obrany Ing. Darina Dostálová v souladu s Rozkazem ministra obrany č. 39/2011 Věstníku MO-Zabezpečení výkonu působnosti MO ve věcech územního plánování a stavebního řádu v platném znění,

vydává závazné stanovisko:

Daná akce není v rozporu se zájmy Ministerstva obrany vymezenými dle § 175 zákona č.183/2006 Sb.

V řešené lokalitě probírky břehového porostu, odtěžení sedimentů a břehového opevnění v k.ú. Sentice a Hradčany nevidujeme inženýrské sítě a podzemní telekomunikační vedení ve vlastnictví Ministerstva obrany.

Souhlasíme s akcí tak, jak byla doložena v písemné a grafické dokumentaci.

Závazné stanovisko Ministerstva obrany je platné 2 roky a musí být vyžadováno znovu, nebude-li během této doby stavba zahájena, nebo dojde-li ke změně v umístění, ve výšce nebo rozsahu stavby.

V další korespondenci, týkající se výše uvedené věci, uvádějte odkaz na Sp.zn.: 79354/2017-8201-OÚZ-BR tohoto závazného stanoviska Ministerstva obrany.

Kontaktní osoba: Ing. Darina Dostálová, tel. 973 445 760, fax. 973 445 060

Adresa pro doručování:

Sekce ekonomická a majetková MO,
odbor ochrany územních zájmů,
oddělení ochrany územních zájmů Brno
Svatoplukova 2687/84, PSČ 662 10 Brno
IČO: 60162694

Ing. Darina Dostálová
ministerský rada



E.ON Servisní, s.r.o., F. A. Gerstnera 2151/6, 370 01 České Budějovice

Regioprojekt Brno, s.r.o.
Ing. Doubek
P.O.Box 3 3
618 00 Brno

E.ON Servisní, s.r.o.
RCDS Nové Město na Moravě
Vratislavovo nám. 118
592 31 Nové Město na Moravě
www.eon.cz

Petra Hořínková
T +420-54514-5727
petra.horinkova@eon.cz

Naše značka
P11356-16218251

Nové Město na Moravě, 30.11.2017

**Vyjádření o existenci zařízení distribuční soustavy (elektrická síť)
ve vlastnictví E.ON Distribuce, a.s. a podmínkách práce v jeho blízkosti.**

Investor stavby: Povodí Moravy, s.p.
Název stavby: Čebínský p., ř. km 0,620-1,700, Sentice, Hradčany,
oprava koryta
Místo stavby: K.ú. Sentice, Hradčany u Tišnova - žadatelem
vyznačené zájmové území

Toto vyjádření slouží pro informaci o stávajícím elektrickém zařízení distribuční soustavy vlastněném a provozovaném společností E.ON Distribuce, a.s. (dále jen ECD) a je vyjádřením k územnímu a stavebnímu řízení. Vyjádření nenahrazuje a neuvádí připojovací podmínky. V případě, že požadujete připojení nového odběrného místa, resp. zvýšení rezervovaného příkonu a doposud jste nepodali žádost, obraťte se na zákaznickou linku 800 77 33 22.

Upozorňujeme, že účastníkem územního a stavebního řízení zůstává provozovatel distribuční soustavy ECD, kterého v uvedených řízeních na základě zmocnění zastupuje společnost E.ON Česká republika, s.r.o. (dále jen ECZR).

V zájmovém území výše uvedené stavby se nachází:

Nadzemní vedení VVN
Nadzemní vedení VN
Distribuční trafostanice VN/NN
Nadzemní vedení NN
Nadzemní sdělovací vedení

Ke stavbě a činnosti v ochranných pásmech (dále jen OP) nadzemního vedení VN, VVN, podzemního vedení nebo elektrických stanic je investor povinen zajistit si písemný souhlas ve smyslu § 46 odst. 11 zákona

Sídlo společnosti:
F.A. Gerstnera 2151/6
České Budějovice 7
370 01 České Budějovice
Společnost je zapsána
v Obchodním rejstříku
vedeném Krajským soudem
v Českých Budějovicích,
oddíl C., vložka 8464
IČ: 251 86 213
DIČ: CZ25186213

č. 458/2000 Sb., o podmínkách podnikání a výkonu státní správy v energetických odvětvích, v platném znění.

Souhlas se stavbou a činností v OP zařízení distribuční soustavy uděluje ECZR jako zástupce ECD na základě žádosti investora stavby. S podáním žádosti předložíte k vyjádření projektovou dokumentaci stavby s podrobným zákresem a okótováním umístění stavby v OP.

Žádost o souhlas s činností a stavbou v OP je možné podat elektronickým způsobem na www.eon-distribuce.cz → Souhlas s činností a stavbou v ochranném pásmu.

Podklady pro žádost musí obsahovat následující údaje:

- celé jméno právnické nebo fyzické osoby, která žádá o výjimku
- jméno a celá adresa investora stavby, IČO
- místo zásahu do pásma
- okres, katastrální území, parcelní číslo, druh zařízení
- nový způsob zajištění ochrany rozvodného zařízení
- kopii vyjádření o existenci zařízení včetně zakreslení sítí.

Při provádění zemních nebo jiných prací, které mohou ohrozit předmětné distribuční a sdělovací zařízení, jste povinni dle zákona č. 309/2006 Sb., a nařízení vlády č. 591/2006 Sb., učinit veškerá opatření, aby nedošlo ke škodám na rozvodném zařízení, na majetku nebo na zdraví osob elektrickým proudem, zejména tím, že bude zajištěno:

1. Objednání přesného vytýčení distribuční sítě (trasy kabelu) v terénu a to nejméně 14 dnů před zahájením prací v blízkosti podzemního kabelového vedení. V případě, že nebude možné trasu kabelu bezpečně určit pomocí vytýčovacího zařízení, je investor zemních prací povinen provést v nezbytném rozsahu ruční odkrytí kabelu na určených místech podle pokynů zaměstnanců ECZR pro jednoznačné stanovení jeho polohy. **Vytýčení kabelů VN, NN zajistí Pavel Klusák, tel.: 549410 362, email: pavel.klusak@eon.cz. Vytýčení sdělovacího vedení zajistí Jan Křenek, tel.: 54514-2934, email: jan.krenek@eon.cz.**
2. Výkopové práce v blízkosti nadzemního vedení NN provádět tak, aby nedošlo k narušení stability podpěrných bodů a uzemňovací soustavy, nebo nebyl jinak ohrožen provoz el. zařízení a bezpečnost osob. Dále požadujeme dodržovat platná ustanovení norem ČSN EN 50 110-1 a PNE 33 3302, zvláště pak minimální dovolené vzdálenosti od vedení:

Vybrané vzdálenosti/provedení vodičů	Holé vodiče	Izolované vodiče
Nad budovami		
Nad neschůdnými částmi (sklon > 15°), vzdorující ohni	0,5 m	0,3 m
Nad schůdnými částmi (sklon ≤ 15°), vzdorující ohni	4 m	3 m
Na budovách		
K budovám a jejich částem nebo vybavením	0,2 m	0,1 m

Kolem zedních oken		
Před oknem (pouze stávající vedení)	2 m	1 m
Nad oknem	0,2 m	0,2 m
Vedle okna	0,5 m	0,5 m
Pod oknem	1 m	1 m
Kolem střešních oken		
Před oknem	3 m	2 m
Nad oknem	0,5 m	0,5 m
Vedle okna	0,5 m	0,5 m
Pod oknem	1 m	1 m

3. Při provádění stavebních prací nesmí dojít k poškození el. zařízení.
4. V důsledku stavebních prací nesmí dojít k znepřístupnění el. zařízení.
5. Ohlášení jakéhokoli poškození distribučního a sdělovacího zařízení v provozování ECD na telefonní číslo **800 22 55 77**.

Kontakty správců zařízení:

VVN	Správa vedení VVN, Ing. Tomáš Láška, tel.: 54514-1253, email: tomas.laska@eon.cz
VN+NN	Regionální správa, Zdeněk Zítka, tel.: 54514-5749, email: zdenek.zitka@eon.cz
Sdělovací vedení	Správa přenosů dat a radiové sítě, Zdeněk Veselý, tel.: 54514-2941, email: zdenek.vesely@eon.cz.

Pozor ! Vyjádření má platnost 12 měsíců tj. do 30.11.2018.

Upozorňujeme na možnou polohovou odchylku uloženého vedení od výkresové dokumentace.

Do přiložené a námi orazítované dokumentace jsme **informativně** zakreslili:

- světle modře plně podzemní vedení VVN
- světle modře čárkovaně nadzemní vedení VVN
- červeně plně podzemní vedení VN
- červeně čárkovaně nadzemní vedení VN
- zeleně plně podzemní vedení NN
- zeleně čárkovaně nadzemní vedení NN
- světle modře čárkovaně nadzemní optický závěsný kabel
- hnědě čárkovaně nadzemní metalický kabel sdělovacího vedení
- fialově plně zrušené podzemní vedení

Při vytýčení trasy zařízení i ke kontrole před záhozem a ke všem dalším jednáním s ECZR jako zástupcem ECD předložte toto vyjádření.

S přátelským pozdravem

E.ON Servisní, s.r.o.

E.ON Servisní, s.r.o.
F. A. Gerstnera 2151/6
České Budějovice 7
370 01 České Budějovice
IČ: 25186213 DIČ: CZ25186213 112

Příloha: Orazítkovaná situace s informativním zákresem.

Následující oddíl se vyplňuje v případě žádosti o udělení souhlasu se zjednodušeným územním řízením nebo s uzavřením veřejnoprávní smlouvy

Udělení souhlasu

*Souhlasíme – Nesouhlasíme se zjednodušeným územním řízením**

*Souhlasíme – Nesouhlasíme s uzavřením veřejnoprávní smlouvy**

E.ON Česká republika, s.r.o.

**Pro platnost udělení souhlasu je nutný podpis a razítko oprávněného pracovníka*

Informativní zákres sítí **elektro** k žádosti 0016218251



Datum 21.11.2017

E.ON Servisní, s.r.o.
F. A. Gerstnera 2151/6
370 01 České Budějovice
IČ: 25186213, DIČ: CZ25186213

059



Ing. Doubek
Regioprojekt Brno, s.r.o.
P.O.Box 3
Brno

Dne: 21.11.2017

Vaše č.j.:

Sp.zn: 8323/17

Kontaktní osoba: Zuzana Bednářová

Email: zuzana.bednarova@ceproas.cz, 221/968 250

Věc: Čebínský p., ř. km 0,620-1,700, Sentice, Hradčany, oprava koryta - Stavební povolení

K výše uvedené žádosti sdělujeme, že v dotčeném k. ú. Hradčany u Tišnova, Sentice v místě řešeném žádostí, se nenachází podzemní dálkové zařízení ani nadzemní objekty ČEPRO, a. s., ani jiné zájmy ČEPRO, a. s.

S pozdravem

ČEPRO, a. s.

Zájmové území:

POLYGON((-608507.56 -1144916.27,-608523.7 -1144955.95,-608489.59 -1144966.75,-608425.18 -1145037.23,-608203.86 -1145114.84,-607948.14 -1145293.24,-607568.95 -1145433.59,-607533.54 -1145375.69,-607907.65 -1145231.98,-608165 -1145061.23,-608416.73 -1144967.75,-608482.24 -1144914.37,-608507.56 -1144916.27))



ČEPRO, a. s.
Dělnická č. p. 213, č. or. 12
170 04 Praha 7
Česká republika

Tel.: +420 221 968 111
Fax: +420 221 968 300
E-mail: ceproas@ceproas.cz
<http://www.ceproas.cz>

Zapsáno v Obchodním
rejstříku vedeném
Městským soudem v Praze,
oddíl B, vložka 2341.

IČ: 60193531
DIČ: CZ60193531

**VYJÁDŘENÍ O EXISTENCI SÍTĚ ELEKTRONICKÝCH KOMUNIKACÍ
A VŠEOBECNÉ PODMÍNKY OCHRANY SÍTĚ ELEKTRONICKÝCH KOMUNIKACÍ
SPOLEČNOSTI Česká telekomunikační infrastruktura a.s.**

vydané podle § 101 zákona č. 127/2005 Sb., o elektronických komunikacích a o změně některých souvisejících zákonů (zákon o elektronických komunikacích), ve znění pozdějších předpisů a § 161 zákona č. 183/2006 Sb., o územním plánování a stavebním řádu (stavební zákon) či dle dalších příslušných právních předpisů

Číslo jednací: 773737/17

Číslo žádosti: 0117 027 432

Důvod vydání *Vyjádření*: **Stavební řízení**

Platnost tohoto *Vyjádření* končí dne: 21. 11. 2019.

Žadatel	Regioprojekt Brno, s.r.o., kontaktní osoba: Regioprojekt Brno, s.r.o. , P.O.Box 3 3, Brno, 61800	
Stavebník	Povodí Moravy, s.p., Dřevařská 11, Brno, 60200	
Název akce	Čebínský p., ř. km 0,620-1,700, Sentice, Hradčany, oprava koryta	
Zájmové území	Okres	Brno-venkov
	Obec	Hradčany, Sentice
	Kat. území / č. parcely	Sentice; Hradčany u Tišnova

Žadatel shora označenou žádostí určil a vyznačil zájmové území, jakož i stanovil důvod pro vydání *Vyjádření* o existenci sítě elektronických komunikací a Všeobecných podmínek ochrany sítě elektronických komunikací společnosti *Česká telekomunikační infrastruktura a.s.*(dále jen *Vyjádření*).

Na základě určení a vyznačení zájmového území žadatelem a na základě stanovení důvodu pro vydání *Vyjádření* vydává společnost Česká telekomunikační infrastruktura a.s. následující *Vyjádření*:

Ve vyznačeném zájmovém území se nachází síť elektronických komunikací
společnosti *Česká telekomunikační infrastruktura a.s.* (dále jen *SEK*)
nebo její ochranné pásmo.

Existence a poloha *SEK* je zakreslena v příloženém výřezu/výřezech z účelové mapy *SEK* společnosti *Česká telekomunikační infrastruktura a.s.* Ochranné pásmo *SEK* je v souladu s ustanovením § 102 zákona č. 127/2005 Sb., o elektronických komunikacích a o změně některých souvisejících zákonů stanoveno rozsahem 1 m po stranách krajního vedení *SEK* a není v příloženém výřezu/výřezech z účelové mapy *SEK* společnosti *Česká telekomunikační infrastruktura a.s.* vyznačeno (dále jen *Ochranné pásmo*).

(1) *Vyjádření* je platné pouze pro zájmové území určené a vyznačené žadatelem, jakož i pro důvod vydání *Vyjádření* stanovený žadatelem v žádosti.

Číslo jednací: 773737/17

Číslo žádosti: 0117 027 432

Vyjádření pozbývá platnosti uplynutím doby platnosti v tomto *Vyjádření* uvedeného, změnou rozsahu zájmového území či změnou důvodu vydání *Vyjádření* uvedeného v žádosti, nesplněním povinnosti stavebníka dle bodu (3) tohoto *Vyjádření*, a nebo pokud se žadatel či stavebník bezprostředně před zahájením realizace stavby ve vyznačeném zájmovém území prokazatelně neujistí u společnosti *Česká telekomunikační infrastruktura a.s.* o tom, zda toto *Vyjádření* v době bezprostředně předcházející zahájení realizace stavby ve vyznačeném zájmovém území stále odpovídá skutečnosti, to vše v závislosti na tom, která ze skutečností rozhodná pro pozbytí platnosti tohoto *Vyjádření* nastane nejdříve.

(2) Podmínky ochrany *SEK* jsou stanoveny v tomto *Vyjádření* a ve Všeobecných podmínkách ochrany *SEK* společnosti *Česká telekomunikační infrastruktura a.s.*, které jsou nedílnou součástí tohoto *Vyjádření*. Stavebník, nebo jím pověřená třetí osoba, je povinen řídit se těmito Všeobecnými podmínkami ochrany *SEK* společnosti *Česká telekomunikační infrastruktura a.s.*

(3) Stavebník, nebo jím pověřená třetí osoba, je povinen **pouze pro případ, že**

a) existence a poloha *SEK*, jež je zakreslena v přiloženém výřezu/výřezech z účelové mapy *SEK* společnosti *Česká telekomunikační infrastruktura a.s.* a nebo

b) toto *Vyjádření*, včetně Všeobecných podmínek ochrany *SEK*

nepředstavuje dostatečnou informaci pro záměr, pro který podal shora označenou žádost nebo pro zpracování projektové dokumentace stavby, která koliduje se *SEK*, nebo zasahuje do Ochranného pásma *SEK*, vyzvat písemně společnost *Česká telekomunikační infrastruktura a.s.* k upřesnění podmínek ochrany *SEK*, a to prostřednictvím zaměstnance společnosti *Česká telekomunikační infrastruktura a.s.* pověřeného ochranou sítě - Pavel Markus, e-mail: pavel.markus@cetin.cz (dále jen POS).

(4) Přeložení *SEK* zajistí její vlastník, společnost *Česká telekomunikační infrastruktura a.s.* Stavebník, který vyvolal překládku *SEK* je dle ustanovení § 104 odst. 17 zákona č. 127/2005 Sb., o elektronických komunikacích a o změně některých souvisejících zákonů povinen uhradit společnosti *Česká telekomunikační infrastruktura a.s.* veškeré náklady na nezbytné úpravy dotčeného úseku *SEK*, a to na úrovni stávajícího technického řešení.

(5) Pro účely přeložení *SEK* dle bodu (3) tohoto *Vyjádření* je stavebník povinen uzavřít se společností *Česká telekomunikační infrastruktura a.s.* Smlouvu o realizaci překládky *SEK*.

(6) Společnost *Česká telekomunikační infrastruktura a.s.* prohlašuje, že žadateli byly pro jím určené a vyznačené zájmové území poskytnuty veškeré, ke dni podání shora označené žádosti, dostupné informace o *SEK*.

(7) Žadateli převzetím tohoto *Vyjádření* vzniká povinnost poskytnuté informace a data užít pouze k účelu, pro který mu byla tato poskytnuta. Žadatel není oprávněn poskytnuté informace a data rozmnožovat, rozšiřovat, pronajímat, půjčovat či jinak užívat bez souhlasu společnosti *Česká telekomunikační infrastruktura a.s.* V případě porušení těchto povinností vznikne žadateli odpovědnost vyplývající z platných právních předpisů, zejména předpisů práva autorského.

V případě dotazů k *Vyjádření* lze kontaktovat společnost *Česká telekomunikační infrastruktura a.s.* na asistenční lince 238 461 111.

Přílohami *Vyjádření* jsou:

- Všeobecné podmínky ochrany *SEK* společnosti *Česká telekomunikační infrastruktura a.s.*
- Situační výkres (obsahuje zájmové území určené a vyznačené žadatelem a výřezy účelové mapy *SEK*)
- Informace k vytyčení *SEK*

Číslo jednací: 773737/17

Číslo žádosti: 0117 027 432

Výjádření vydala společnost Česká telekomunikační infrastruktura a.s. dne: 21. 11. 2017.


Česká telekomunikační infrastruktura a.s.
Olšanská 2681/6
130 00 Praha 3
DIČ: CZ04084063


Všeobecné podmínky ochrany SEK společnosti Česká telekomunikační infrastruktura a.s.

I. Obecná ustanovení

1. Stavebník, nebo jím pověřená třetí osoba, je povinen při provádění jakýchkoliv činností, zejména stavebních nebo jiných prací, při odstraňování havárií a projektování staveb, řídit se platnými právními předpisy, technickými a odbornými normami (včetně doporučených), správnou praxí v oboru stavebnictví a technologickými postupy a učinit veškerá opatření nezbytná k tomu, aby nedošlo k poškození nebo ohrožení sítě elektronických komunikací ve vlastnictví společnosti Česká telekomunikační infrastruktura a.s. a je výslovně srozuměn s tím, že SEK jsou součástí veřejné komunikační sítě, jsou zajišťovány ve veřejném zájmu a jsou chráněny právními předpisy.
2. Při jakékoliv činnosti v blízkosti vedení SEK je stavebník, nebo jím pověřená třetí osoba, povinen respektovat ochranné pásmo SEK tak, aby nedošlo k poškození nebo zamezení přístupu k SEK. Při křížení nebo souběhu činností se SEK je povinen řídit se platnými právními předpisy, technickými a odbornými normami (včetně doporučených), správnou praxí v oboru stavebnictví a technologickými postupy. Při jakékoliv činnosti ve vzdálenosti menší než 1 m od krajního vedení vyznačené trasy podzemního vedení SEK (dále jen PVSEK) nesmí používat mechanizačních prostředků a nevhodného nářadí.
3. Pro případ porušení kterékoliv z povinností stavebníka, nebo jím pověřené třetí osoby, založené Všeobecnými podmínkami ochrany SEK společnosti Česká telekomunikační infrastruktura a.s. je stavebník, nebo jím pověřená třetí osoba, odpovědný za veškeré náklady a škody, které společnosti Česká telekomunikační infrastruktura a.s. vzniknou porušením jeho povinností.
4. V případě, že budou zemní práce zahájeny po uplynutí doby platnosti tohoto *Vyjádření*, nelze toto *Vyjádření* použít jako podklad pro vytyčení a je třeba požádat o vydání nového *Vyjádření*.
5. Bude-li žadatel na společnosti Česká telekomunikační infrastruktura a.s. požadovat, aby se jako účastník správního řízení, pro jehož účely bylo toto *Vyjádření* vydáno, vzdala práva na odvolání proti rozhodnutí vydanému ve správním řízení, pro jehož účely bylo toto *Vyjádření* vydáno, je povinen kontaktovat POS.

II. Součinnost stavebníka při činnostech v blízkosti SEK

1. Započetí činnosti je stavebník, nebo jím pověřená třetí osoba, povinen oznámit POS. Oznámení bude obsahovat číslo *Vyjádření*, k němuž se vztahují tyto podmínky.
2. Před započatím zemních prací či jakékoliv jiné činnosti je stavebník, nebo jím pověřená třetí osoba, povinen zajistit vyznačení tras PVSEK na terénu dle polohopisné dokumentace. S vyznačenou trasou PVSEK prokazatelně seznámí všechny osoby, které budou a nebo by mohly činnosti provádět.
3. Stavebník, nebo jím pověřená třetí osoba, je povinen upozornit jakoukoliv třetí osobu, jež bude provádět zemní práce, aby zjistila nebo ověřila stranovou a hloubkovou polohu PVSEK příčnými sondami, a je srozuměn s tím, že možná odchylka uložení středu trasy PVSEK, stranová i hloubková, činí +/- 30 cm mezi skutečným uložením PVSEK a polohovými údaji ve výkresové dokumentaci.
4. Při provádění zemních prací v blízkosti PVSEK je stavebník, nebo jím pověřená třetí osoba, povinen postupovat tak, aby nedošlo ke změně hloubky uložení nebo prostorového uspořádání PVSEK. Odkryté PVSEK je stavebník, nebo jím pověřená třetí osoba, povinen zabezpečit proti prověšení, poškození a odcizení.
5. Při zjištění jakéhokoliv rozporu mezi údaji v projektové dokumentaci a skutečností je stavebník, nebo jím pověřená třetí osoba, povinen bez zbytečného odkladu přerušit práce a zjištění rozporu oznámit POS. V přerušovaných pracích lze pokračovat teprve poté, co od POS prokazatelně obdržel souhlas k pokračování v pracích.
6. V místech, kde PVSEK vystupuje ze země do budovy, rozváděče, na sloup apod. je stavebník, nebo jím pověřená třetí osoba, povinen vykonávat zemní práce se zvýšenou mírou opatrnosti s ohledem na ubývající krytí nad PVSEK. Výkopové práce v blízkosti sloupů nadzemního vedení SEK (dále jen NVSEK) je povinen provádět v takové vzdálenosti, aby nedošlo k narušení jejich stability, to vše za dodržení platných právních předpisů, technických a odborných norem, správné praxi v oboru stavebnictví a technologických postupů.

7. Při provádění zemních prací, u kterých nastane odkrytí *PVSEK*, stavebník, nebo jím pověřená třetí osoba před zakrytím *PVSEK* vyzve *POS* ke kontrole. Zához je stavebník oprávněn provést až poté, kdy prokazatelně obdržel souhlas *POS*.
8. Stavebník, nebo jím pověřená třetí osoba, není oprávněn manipulovat s kryty kabelových komor a vstupovat do kabelových komor bez souhlasu společnosti *Česká telekomunikační infrastruktura a.s.*
9. Stavebník, nebo jím pověřená třetí osoba, není oprávněn trasu *PVSEK* mimo vozovku přejíždět vozidly nebo stavební mechanizací, a to až do doby, než *PVSEK* řádně zabezpečí proti mechanickému poškození. Stavebník, nebo jím pověřená třetí osoba, je povinen projednat s *POS* způsob mechanické ochrany trasy *PVSEK*. Při přepravě vysokého nákladu nebo mechanizace pod trasou *NVSEK* je stavebník, nebo jím pověřená třetí osoba, povinen respektovat výšku *NVSEK* nad zemí.
10. Stavebník, nebo jím pověřená třetí osoba, není oprávněn na trase *PVSEK* (včetně ochranného pásma) jakkoliv měnit niveletu terénu, vysazovat trvalé porosty ani měnit rozsah a konstrukci zpevněných ploch (např. komunikací, parkovišť, vjezdů aj.).
11. Stavebník, nebo jím pověřená třetí osoba, je povinen manipulační a skladové plochy zřizovat v takové vzdálenosti od *NVSEK*, aby činnosti na/v manipulačních a skladových plochách nemohly být vykonávány ve vzdálenost menší než 1m od *NVSEK*.
12. Stavebník, nebo jím pověřená třetí osoba, není oprávněn užívat, přemísťovat a odstraňovat technologické, ochranné a pomocné prvky *SEK*.
13. Stavebník, nebo jím pověřená třetí osoba, není oprávněn bez předchozího projednání jakkoliv manipulovat s případně odkrytými prvky *SEK*, zejména s ochrannou skříňí optických spojek, optickými spojkami, technologickými rezervami či jakýmkoliv jiným zařízením *SEK*.
14. Stavebník, nebo jím pověřená třetí osoba, je povinen každé poškození či krádež *SEK* neprodleně od okamžiku zjištění takové skutečnosti, oznámit *POS* na telefonní číslo: 602 538 503 nebo v mimopracovní době na telefonní číslo 238 462 690.

III. Práce v objektech a odstraňování objektů

1. Stavebník, nebo jím pověřená třetí osoba, je povinen před zahájením jakýchkoliv prací v budovách a jiných objektech, kterými by mohl ohrozit stávající *SEK*, prokazatelně kontaktovat *POS* a zajistit u společnosti *Česká telekomunikační infrastruktura a.s.* bezpečné odpojení *SEK*.
2. Při provádění činností v budovách a jiných objektech je stavebník, nebo jím pověřená třetí osoba, povinen v souladu s právními předpisy, technickými a odbornými normami (včetně doporučených), správnou praxí v oboru stavebnictví a technologickými postupy provést mimo jiné průzkum vnějších i vnitřních vedení *SEK* na omítce i pod ní.

IV. Součinnost stavebníka při přípravě stavby

1. Pokud činností stavebníka, nebo jím pověřené třetí osoby, k níž je třeba povolení správního orgánu dle zvláštního právního předpisu, dojde k ohrožení či omezení *SEK*, je stavebník, nebo jím pověřená třetí osoba, povinen kontaktovat *POS* a předložit zakreslení *SEK* do příslušné dokumentace stavby (projektové, realizační, koordinační atp.).
2. V případě, že pro činnosti stavebníka, nebo jím pověřené třetí osoby, není třeba povolení správního orgánu dle zvláštního právního předpisu, je stavebník, nebo jím pověřená třetí osoba, povinen předložit zakreslení trasy *SEK* i s příslušnými kótami do zjednodušené dokumentace (katastrální mapa, plánec), ze které bude zcela patrná míra dotčení *SEK*.

3. Při projektování stavby, rekonstrukce či přeložky vedení a zařízení silových elektrických sítí, elektrických trakcí vlaků a tramvají, nejpozději však před zahájením správního řízení ve věci povolení stavby, rekonstrukce či přeložky vedení a zařízení silových elektrických sítí, elektrických trakcí vlaků a tramvají, je stavebník, nebo jím pověřená třetí osoba, povinen provést výpočet rušivých vlivů, zpracovat ochranná opatření a předat je *POS*.

4. Při projektování stavby, při rekonstrukci, která se nachází v ochranném pásmu radiových tras společnosti *Česká telekomunikační infrastruktura a.s.* a překračuje výšku 15 m nad zemským povrchem, a to včetně dočasných objektů zařízení staveniště (jeřáby, konstrukce, atd.), nejpozději však před zahájením správního řízení ve věci povolení takové stavby, je stavebník nebo jím pověřená třetí osoba, povinen kontaktovat *POS*. Ochranné pásmo radiových tras v šíři 50m je zakresleno do situačního výkresu. Je tvořeno dvěma podélnými pruhy o šíři 25 m po obou stranách radiového paprsku v celé jeho délce, resp. 25 m kruhem kolem vysílacího radiového zařízení.

5. Pokud se v zájmovém území stavby nachází podzemní silnoproudé vedení (NN) společnosti *Česká telekomunikační infrastruktura a.s.* je stavebník, nebo jím pověřená třetí osoba, před zahájením správního řízení ve věci povolení správního orgánu k činnosti stavebníka, nebo jím pověřené třetí osoby, nejpozději však před zahájením stavby, povinen kontaktovat *POS*.

6. Pokud by navrhované stavby (produktovody, energovody aj.) svými ochrannými pásmy zasahovaly do prostoru stávajících tras a zařízení *SEK*, či do jejich ochranných pásem, je stavebník, nebo jím pověřená třetí osoba, povinen realizovat taková opatření, aby mohla být prováděna údržba a opravy *SEK*, a to i za použití mechanizace, otevřeného plamene a podobných technologií.

V. Křížení a souběh se SEK

1. Stavebník, nebo jím pověřená třetí osoba, je povinen v místech křížení *PVSEK* se sítěmi technické infrastruktury, pozemními komunikacemi, parkovacími plochami, vjezdy atp. ukládat *PVSEK* v zákonných předpisy stanovené hloubce a chránit *PVSEK* chráničkami s přesahem minimálně 0.5 m na každou stranu od hrany křížení. Chráničku je povinen utěsnit a zamezit vnikání nečistot.

2. Stavebník nebo jím pověřená třetí osoba, je výslovně srozuměn s tím, že v případě, kdy hodlá umístit stavbu sjezdu či vjezdu, je povinen stavbu sjezdu či vjezdu umístit tak, aby metalické kabely *SEK* nebyly umístěny v hloubce menší než 0,6 m a optické nebyly umístěny v hloubce menší než 1 m.

3. Stavebník, nebo jím pověřená třetí osoba, je povinen základy (stavby, opěrné zdi, podezdívky apod.) umístit tak, aby dodržel minimální vodorovný odstup 1,5 m od krajního vedení, případně kontaktovat *POS*.

4. Stavebník, nebo jím pověřená třetí osoba, není oprávněn trasy *PVSEK* znepřístupnit (např. zabetonováním).

5. Stavebník, nebo jím pověřená třetí osoba, je při křížení a souběhu stavby nebo sítě technické infrastruktury s kabelovodem povinen zejména:

- pokud plánované stavby nebo trasy sítě technické infrastruktury budou umístěny v blízkosti kabelovodu ve vzdálenosti menší než 2 m nebo při křížení kabelovodu ve vzdálenosti menší než 0,5 m nad nebo kdekoli pod kabelovodem, předložit *POS* zakreslení v příčných řezech,
- do příčného řezu zakreslit také profil kabelové komory v případě, kdy jsou sítě technické infrastruktury či stavby umístěny v blízkosti kabelové komory ve vzdálenosti menší než 2 m,
- neumísťovat nad trasou kabelovodu v podélném směru sítě technické infrastruktury,
- předložit *POS* vypracovaný odborný statický posudek včetně návrhu ochrany tělesa kabelovodu pod stavbou, ve vjezdu nebo pod zpevněnou plochou,
- nezakrývat vstupy do kabelových komor, a to ani dočasně,
- projednat s *POS*, nejpozději ve fázi projektové přípravy, jakékoliv výkopové práce, které by mohly být vedeny v úrovni či pod úrovní kabelovodu nebo kabelové komory a veškeré případy, kdy jsou trajektorie podvrtní a protlaků ve vzdálenosti menší než 1,5 m od kabelovodu.

Příloha k *Vyjádření* 773737/17

Číslo žádosti: 0117 027 432

Informace k vytyčení *SEK*

V případě požadavku na vytyčení *PVSEK* společnosti *Česká telekomunikační infrastruktura a.s.* se, prosím, obraťte na společnosti uvedené níže.

Česká telekomunikační infrastruktura a.s. - středisko Morava jih

se sídlem: Olšanská 2681/6, Praha 3, PSČ 13000

IČ: 04084063

DIČ: CZ04084063

kontakt: tel: 238462177 obslužná doba po-pa 7 - 15 hod

Vegacom, a.s. - výhradní dodavatel společnosti Česká telekomunikační infrastruktura a.s.

se sídlem: Holzova 14, 628 00 Brno

IČ: 25788680

DIČ: CZ25788680

kontakt: Luboš Bodzík, mobil: 603855439, e-mail: bodzik@vegacom.cz

CONTENT, s.r.o.

se sídlem: Karlov 1246, 594 01 Velké Meziříčí, pobočka: Okružní 28/18, 591 01 Žďár nad Sázavou

IČ: 63492164

DIČ: CZ63492164

kontakt: Martin Kalina, tel/fax: 566521721, mobil: 777702117, e-mail: kalina@content-vm.cz, vytycenisiti@seznam.cz

InfoTel

se sídlem: Brno, Novolišeňská 18, PSČ: 628 00

IČ: 46981071

DIČ: CZ46981071

kontakt: Petr Košťál, mobil: 723350887, e-mail: petr_kostal@infotel.cz

Jiří Novotný, Montáž, údržba a servis tel.sítí - okr. Třebíč, Znojmo

se sídlem: Akad. Práta 524, 675 55 Hrotovice, okr. Třebíč

IČ: 72377259

DIČ:

kontakt: Jiří Novotný, tel.: 568860888, mobil: 777318588, e-mail: novotny.hrotovice@seznam.cz

Josef Joura

se sídlem: Okřešice 53, okres Třebíč, 674 01

IČ: 88282091

DIČ: CZ6312180820

kontakt: Josef Joura, mobil: 602578674, e-mail: josefjoura@seznam.cz

Karel Horský

se sídlem: Poličská 877/36, 568 02 Svitavy - Předměstí

IČ: 01377841

DIČ:

kontakt: Karel Horský, mobil: 602 483 023, e-mail: k.horsky.sy@gmail.com

Radim Zabloudil

se sídlem: Tábor 2356/28a, 602 00 Brno - Žabovřesky

IČ: 74899589

DIČ: CZ6210151585

kontakt: Radim Zabloudil, mobil: 602760276, e-mail: radim.zabloudil@seznam.cz

Sitel, spol. s r.o., oblast Brno

se sídlem: Vinohradská 74, 618 00 Brno-Černovice

IČ: 44797320

DIČ: CZ 44797320

kontakt: Vladimír Holík, mobil: 602171192, e-mail: vholik@sitel.cz

Příloha k *Vyjádření* 773737/17

Číslo žádosti: 0117 027 432

STRATEL Telekomunikace s.r.o.

se sídlem: Rozdrojovice 112, 664 34 Brno-venkov

IČ: 26259427

DIČ: CZ26259427

kontakt: Daniel Stráský, tel/fax: 546221222, mobil: 602770022, e-mail: stratel@stratel.cz

TEMO Brno s.r.o.

se sídlem: Hutařova 21, 612 00 Brno

IČ: 49436821

DIČ:

kontakt: Milan Král, tel.: 541216221, fax: 541213221, mobil: 602544583, e-mail: vytycenio2@centrum.cz

UniCab, s.r.o.,

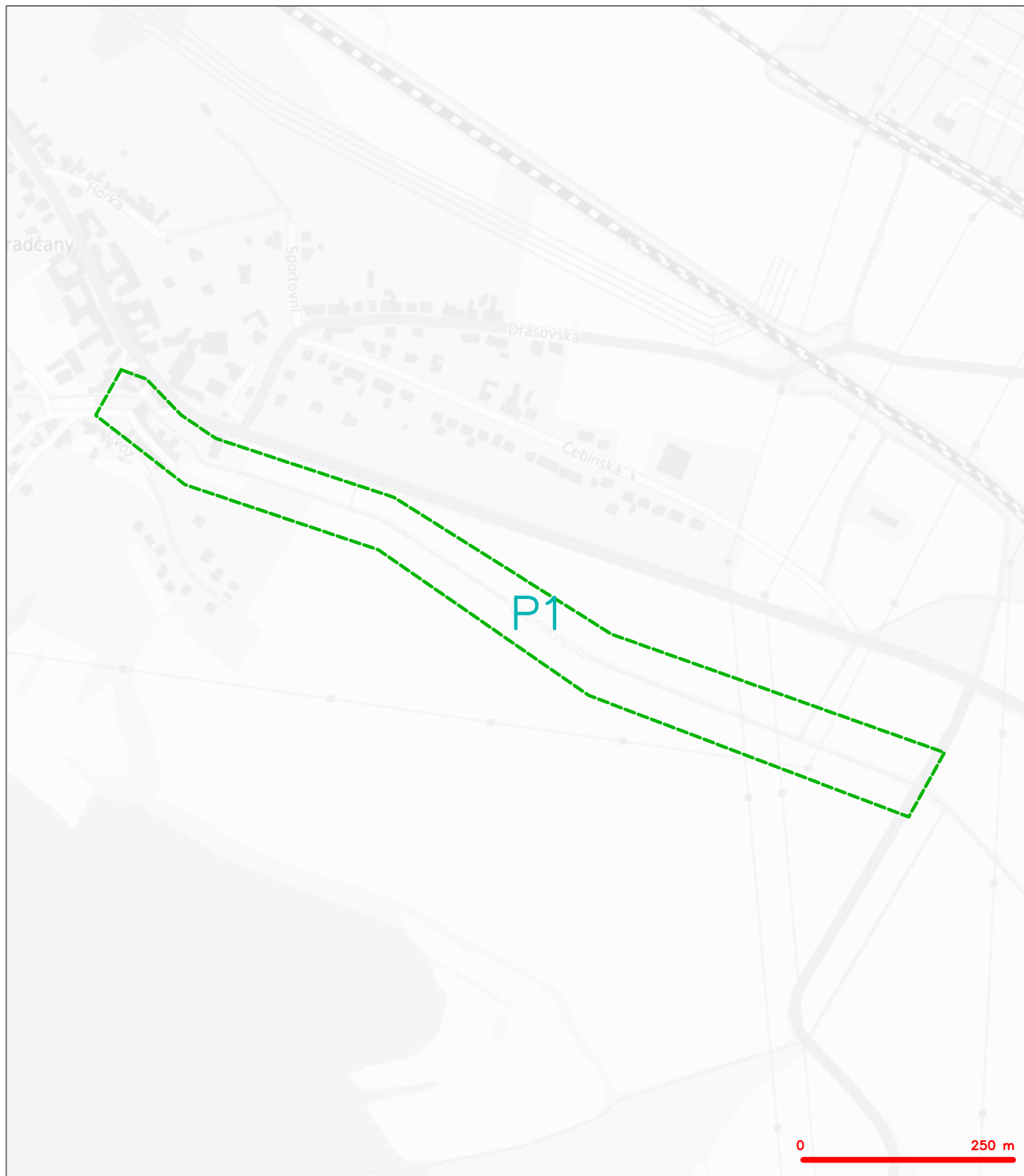
se sídlem: Švehlova 44, 664 00 Šlapanice

IČ: 26961873

DIČ: CZ26961873

kontakt: Ing. Karel Kopecký, tel.: 548220344, fax: 548220343, mobil: 775590265, e-mail: kopecky@unicab.cz

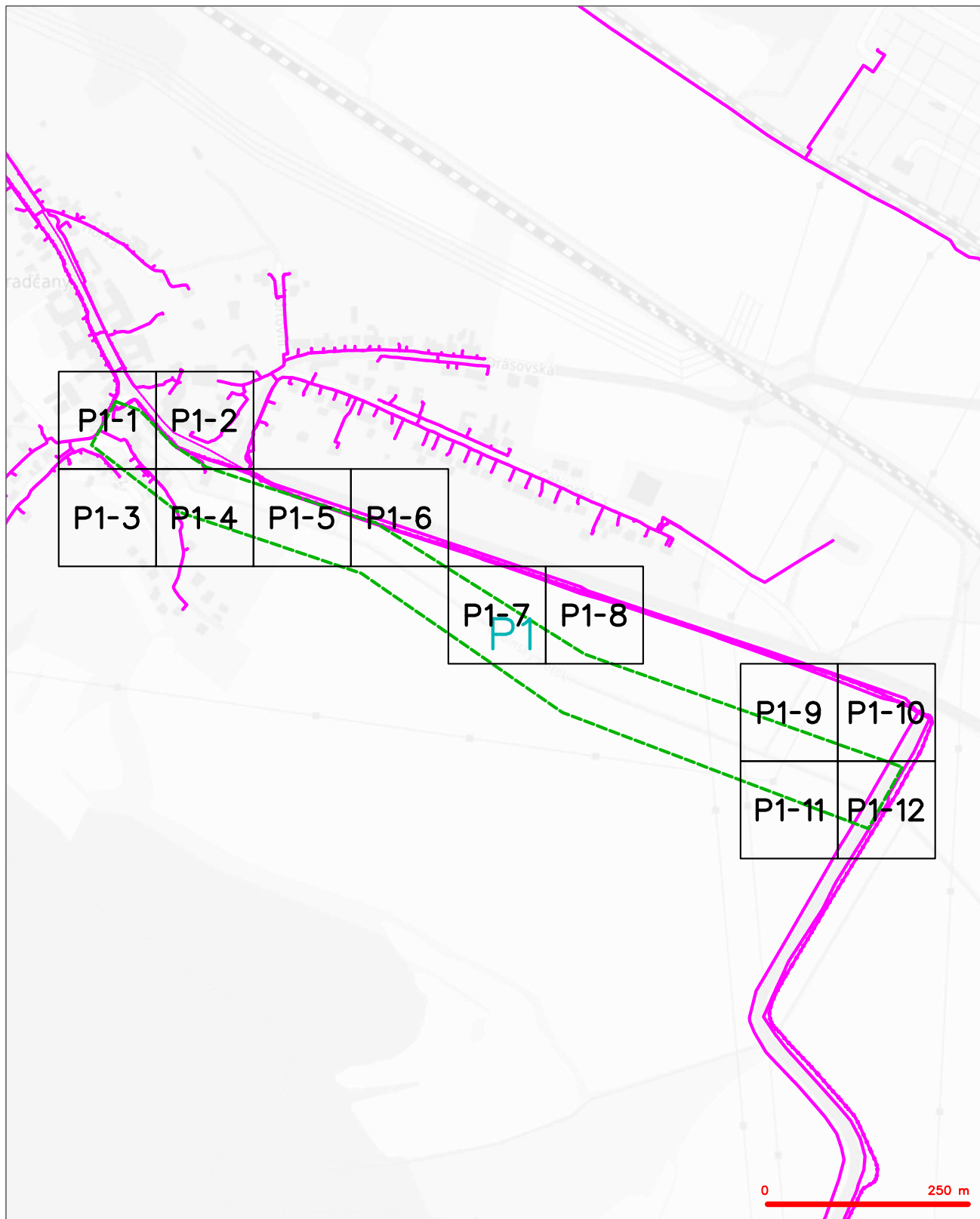
SITUAČNÍ VÝKRES - ZÁJMOVÉ ÚZEMÍ



LEGENDA
----- hranice zájmového území a vyjádření

[Signature]
Česká telekomunikační infrastruktura a.s.
Olšanská 2681/6
130 00 Praha 3
DIČ: CZ04084063
96

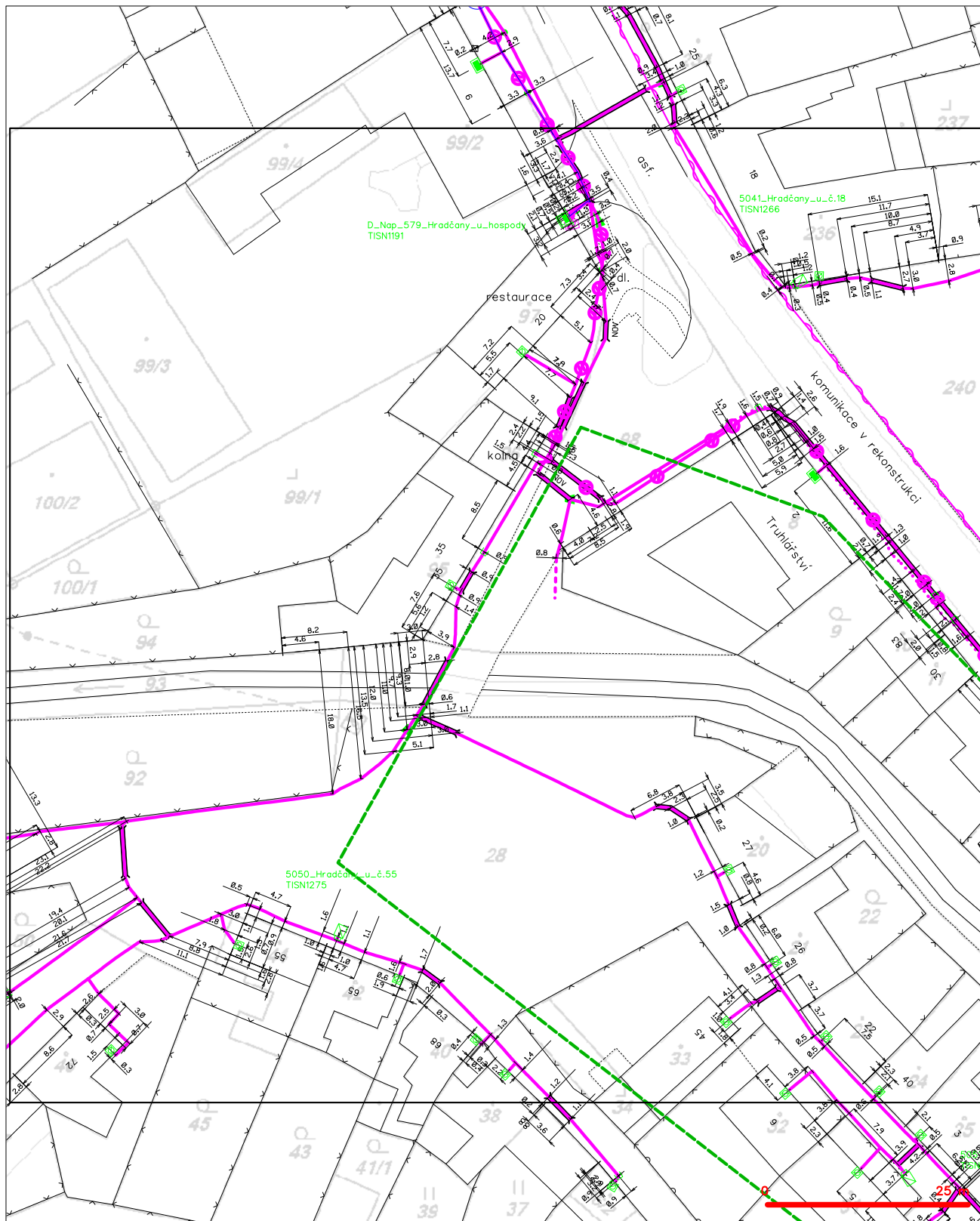
SITUAČNÍ VÝKRES - POLYGON 1



LEGENDA

- | | | | |
|--|----------------------------------------------------------------------------------------------|--|------------------------------------------------------------------------------------------------|
| | hranice zájmového území k vyjádření | | nezamýšlený přírůstek optického kabelu, HDPE trubky nebo součet optického a metalického kabelu |
| | NV přípojná, území s NV přípojkou CETIN | | radové síť, ochranné pásmo radové sítě |
| | zamýšlený přírůstek metalického kabelu | | podzemní síť |
| | zamýšlený přírůstek optického kabelu, HDPE trubky nebo součet optického a metalického kabelu | | naprovozované síť |
| | nezamýšlený přírůstek metalického kabelu | | podzemní síť cizí |
| | podzemní síť cizí | | síť s NV |
| | | | kolector, kabelovod |

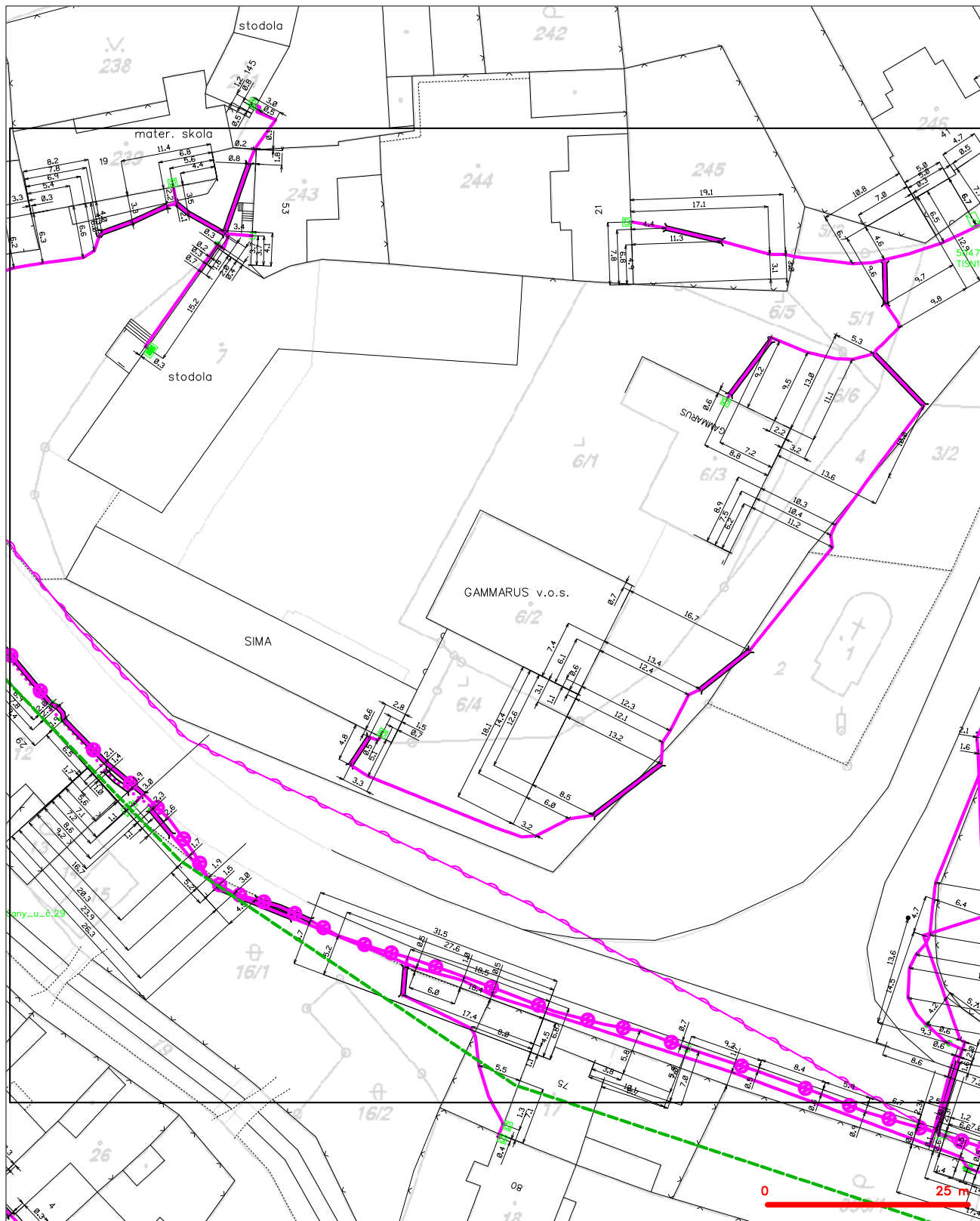
SITUAČNÍ VÝKRES - POLYGON 1, list kladu P1-1



LEGENDA

- | | |
|---------------------------------------------------|-----------------------------------------------------|
| — hranice zdímového území k vyjádření | — nezaměřený přírůbek optického kabelu, HDPE trubky |
| — NN přípojná, území s NN přípojkou CETIN | — nebo souběh optického a metalického kabelu |
| — zaměřený přírůbek optického kabelu, HDPE trubky | — nadzemní sítě |
| — nebo souběh optického a metalického kabelu | — naprovozané sítě |
| — nezaměřený přírůbek metalického kabelu | — podzemní sítě cizí |
| — nadzemní sítě cizí | — sítě s NN |

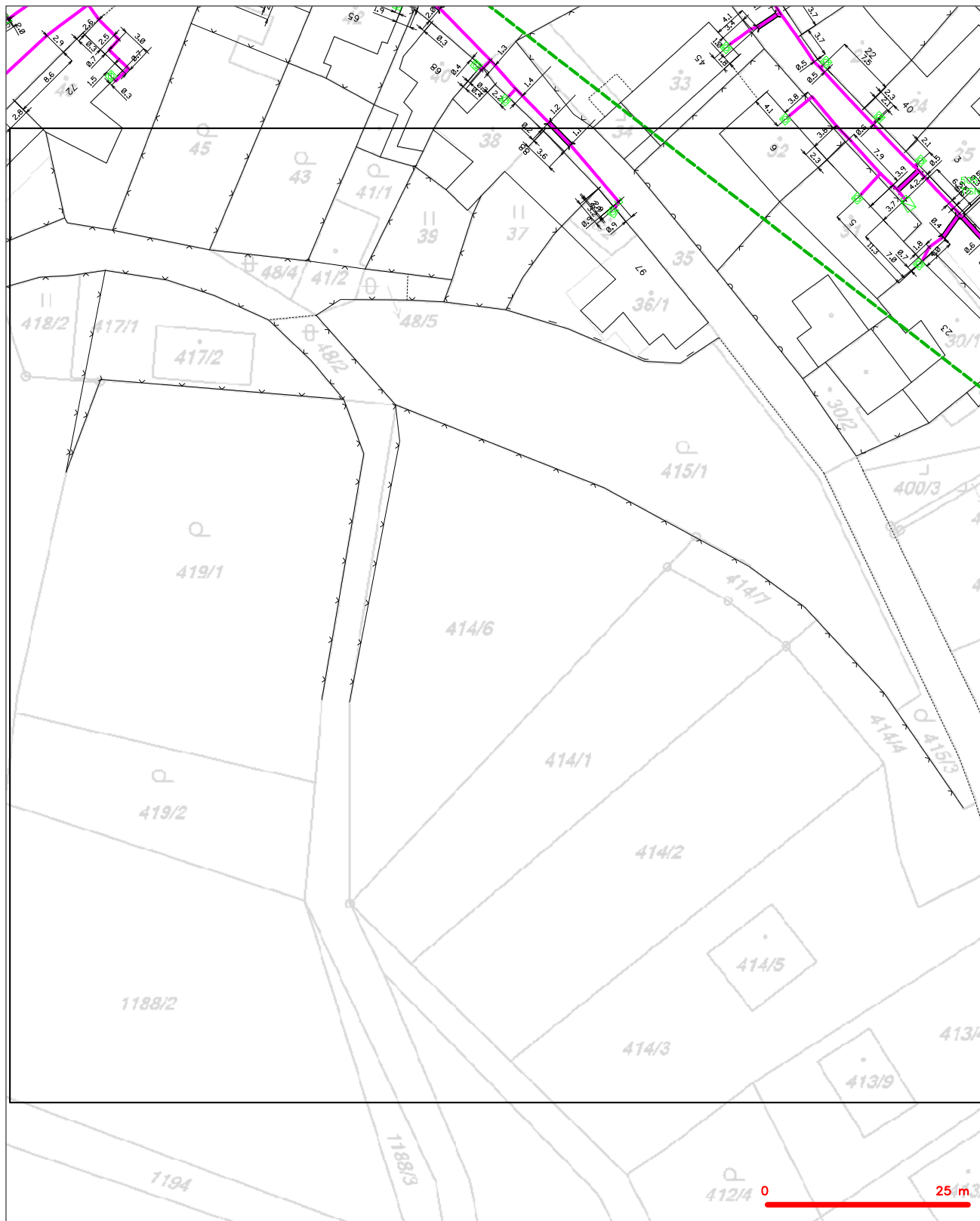
SITUAČNÍ VÝKRES - POLYGON 1, list kladu P1-2



LEGENDA

- | | |
|-----------------------------------------------------------------------------------------------|-------------------------------------------------------------------------------------------------|
| — hranice zdímového území k vyjádření | — nezaměřený přírůstek optického kabelu, HDPE trubky nebo součet optického a metalického kabelu |
| — NN přípojná, území s NN přípojkou CETIN | — radové sítě, ochranné pásmo radové sítě |
| — zaměřený přírůstek metalického kabelu | — nadzemní sítě |
| — zaměřený přírůstek optického kabelu, HDPE trubky nebo součet optického a metalického kabelu | — naprovozané sítě |
| — nezaměřený přírůstek metalického kabelu | — podzemní sítě cizí |
| — podzemní sítě cizí | — sítě s NN |
| | — kolektor, kabelovod |

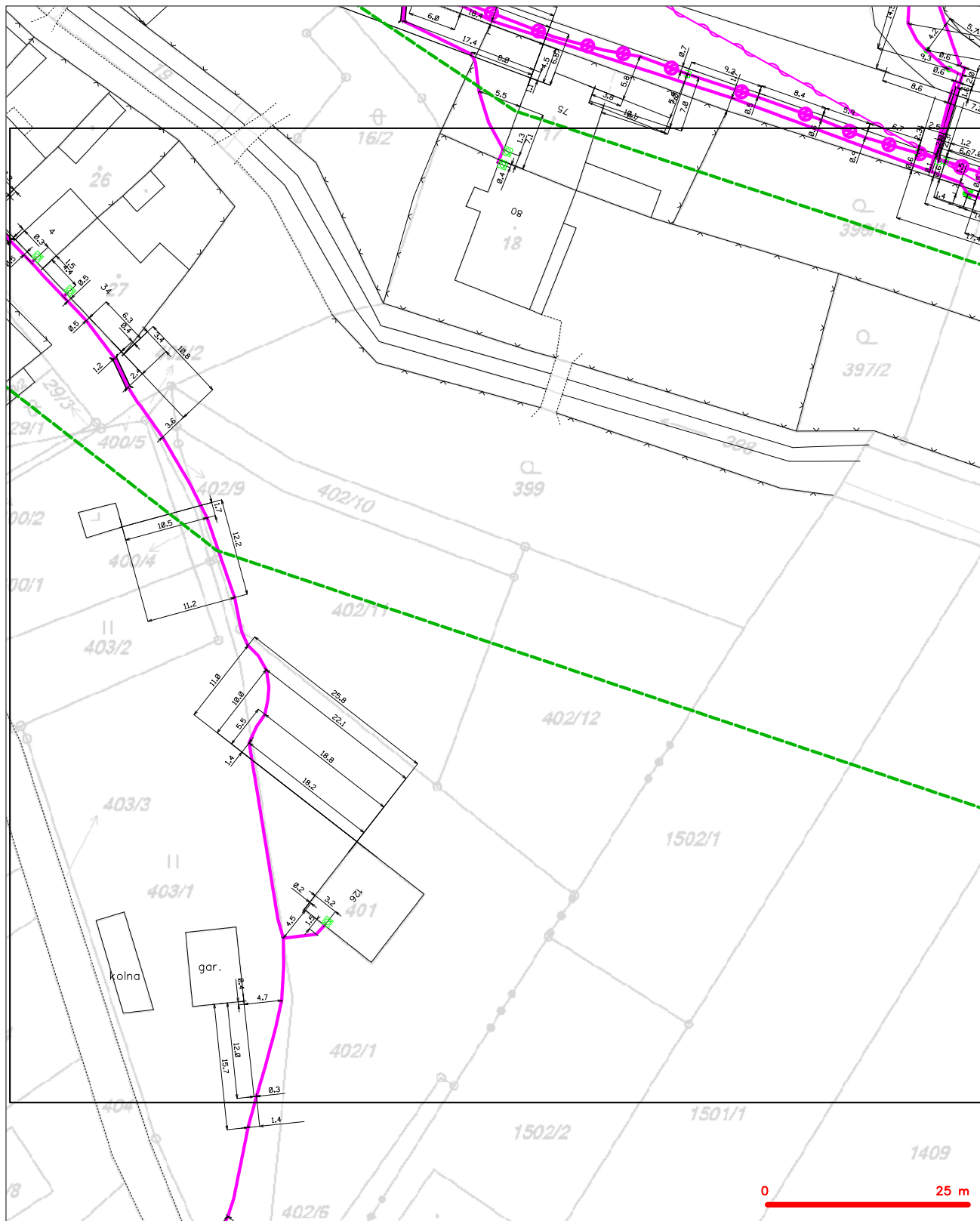
SITUAČNÍ VÝKRES - POLYGON 1, list kladu P1-3



LEGENDA

- | | | | |
|--|--------------------------------------------------|--|----------------------------------------------------|
| | hranice zjednotěné území k vyřazení | | nezaměřený přírůstek optického kabelu, HDPE trubky |
| | NN přípojná, území s NN přípojkou ČSTN | | nebo souběh optického a metalického kabelu |
| | zaměřený přírůstek metalického kabelu | | radiové síť, ochranné pásmo radiové sítě |
| | zaměřený přírůstek optického kabelu, HDPE trubky | | podzemní sítě |
| | nebo souběh optického a metalického kabelu | | naprovozané sítě |
| | nezaměřený přírůstek metalického kabelu | | podzemní síť cizí |
| | podzemní síť cizí | | sítě s NN |

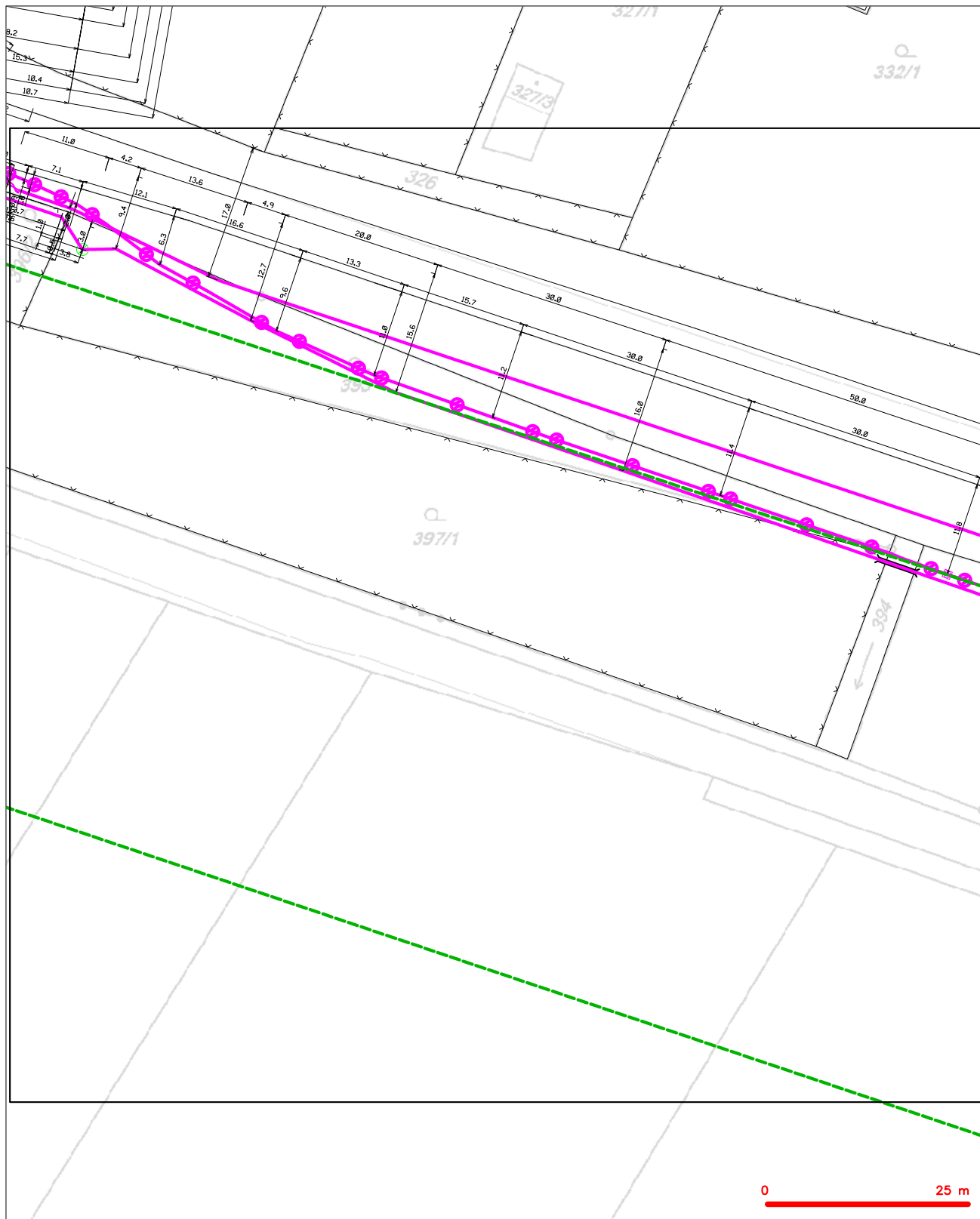
SITUAČNÍ VÝKRES - POLYGON 1, list kladu P1-4



LEGENDA

- | | | | |
|--|-------------------------------------------------------------------------------------------|--|---------------------------------------------------------------------------------------------|
| | hranice zdivového území s vyjádřením | | nezaměřený průběh optického kabelu, HDPE trubky nebo souborh optického a metalického kabelu |
| | NN přípojnka, území s NN přípojnou ČEZTN | | radiové síť, ochranné pásmo radiové sítě |
| | zaměřený průběh metalického kabelu | | podzemní síť |
| | zaměřený průběh optického kabelu, HDPE trubky nebo souborh optického a metalického kabelu | | nepřevozovaná síť |
| | nezaměřený průběh metalického kabelu | | podzemní síť čísi |
| | podzemní síť čísi | | sítě s NN |

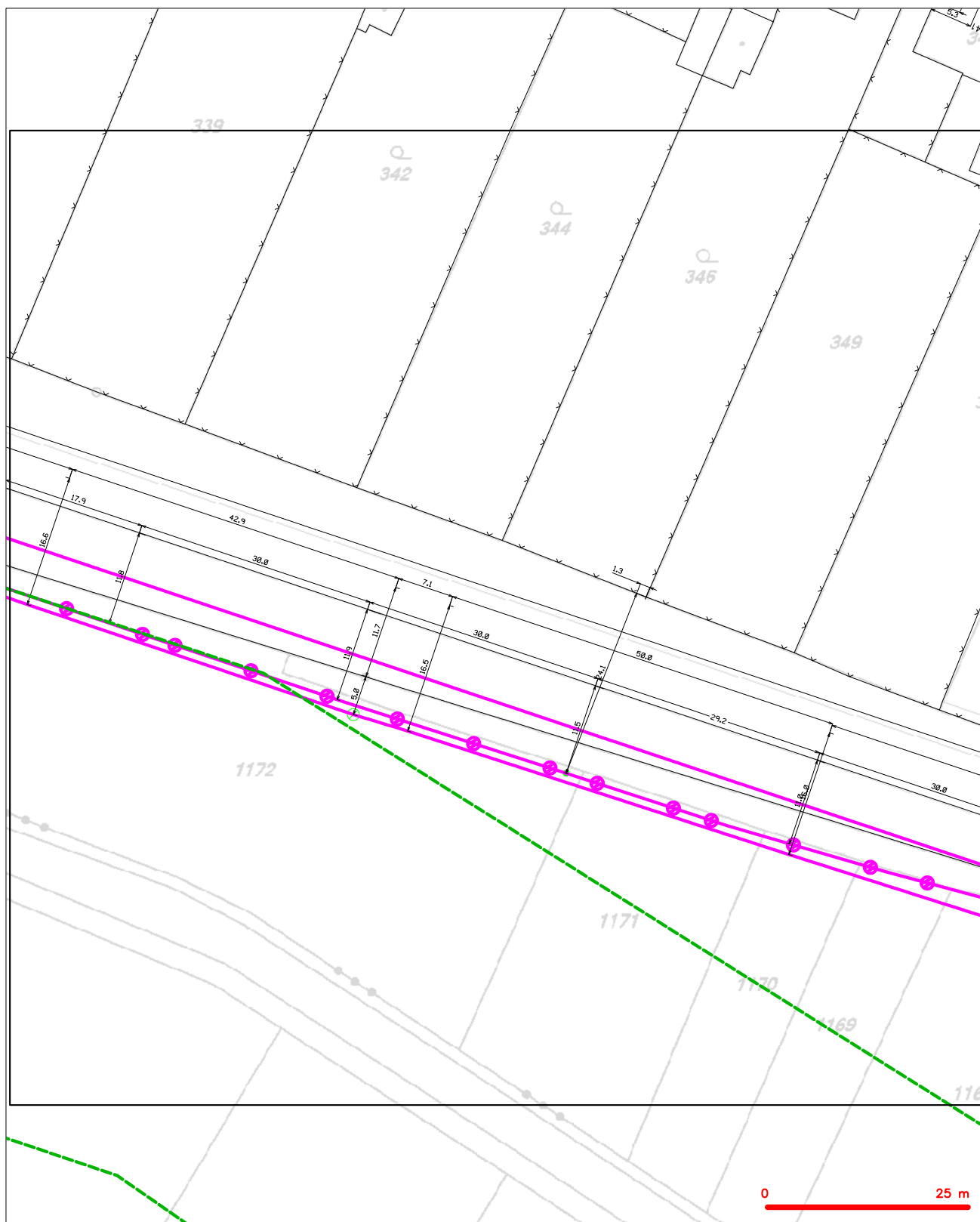
SITUAČNÍ VÝKRES - POLYGON 1, list kladu P1-5



LEGENDA

- | | |
|-----------------------------------------------------|-------------------------------------------------------|
| — hranice zděmového území k vyjádření | — nezamýšlený přírůstek optického kabelu, HDPE trubky |
| — NV přípojná, území s NV přípojkou CETIN | — nebo součet optického a metalického kabelu |
| — zamýšlený přírůstek metalického kabelu | — radové síť, ochranné pásmo radové sítě |
| — zamýšlený přírůstek optického kabelu, HDPE trubky | — nadzemní síť |
| — nebo součet optického a metalického kabelu | — naprovozané síť |
| — nezamýšlený přírůstek metalického kabelu | — podzemní síť cizí |
| — nadzemní síť cizí | — síť s NV |
| | — kolektor, kabelovod |

SITUAČNÍ VÝKRES - POLYGON 1, list kladu P1-6



LEGENDA

— hranice zdímového území s vyjádřením
 — NN přípojka, území s NN přípojkou ČEZTN
 — záměrný průběh metalického kabelu
 — záměrný průběh optického kabelu, HDPE trubky
 — nezáměrný průběh optického a metalického kabelu
 — záměrný průběh metalického kabelu
 — záměrný průběh optického kabelu
 — podzemní síť čističů
 — síť s NN

SITUAČNÍ VÝKRES - POLYGON 1, list kladu P1-7











LEGENDA

- | | | | |
|--|-----------------------------------------------------------------------------------------------|--|-------------------------------------------------------------------------------------------------|
| | hranice zdivového území k vyjádření | | nezaměřený průběh optického kabelu, HDPE trubky nebo související optického a metalického kabelu |
| | NN přípojná, území s NN přípojkou ÚZITN | | radiové síť, ochranné pásmo radiové sítě |
| | zaměřený průběh metalického kabelu | | podzemní síť |
| | zaměřený průběh optického kabelu, HDPE trubky nebo související optického a metalického kabelu | | neprovazované síť |
| | nezaměřený průběh metalického kabelu | | podzemní síť čísl |
| | podzemní síť čísl | | sítě s NN |

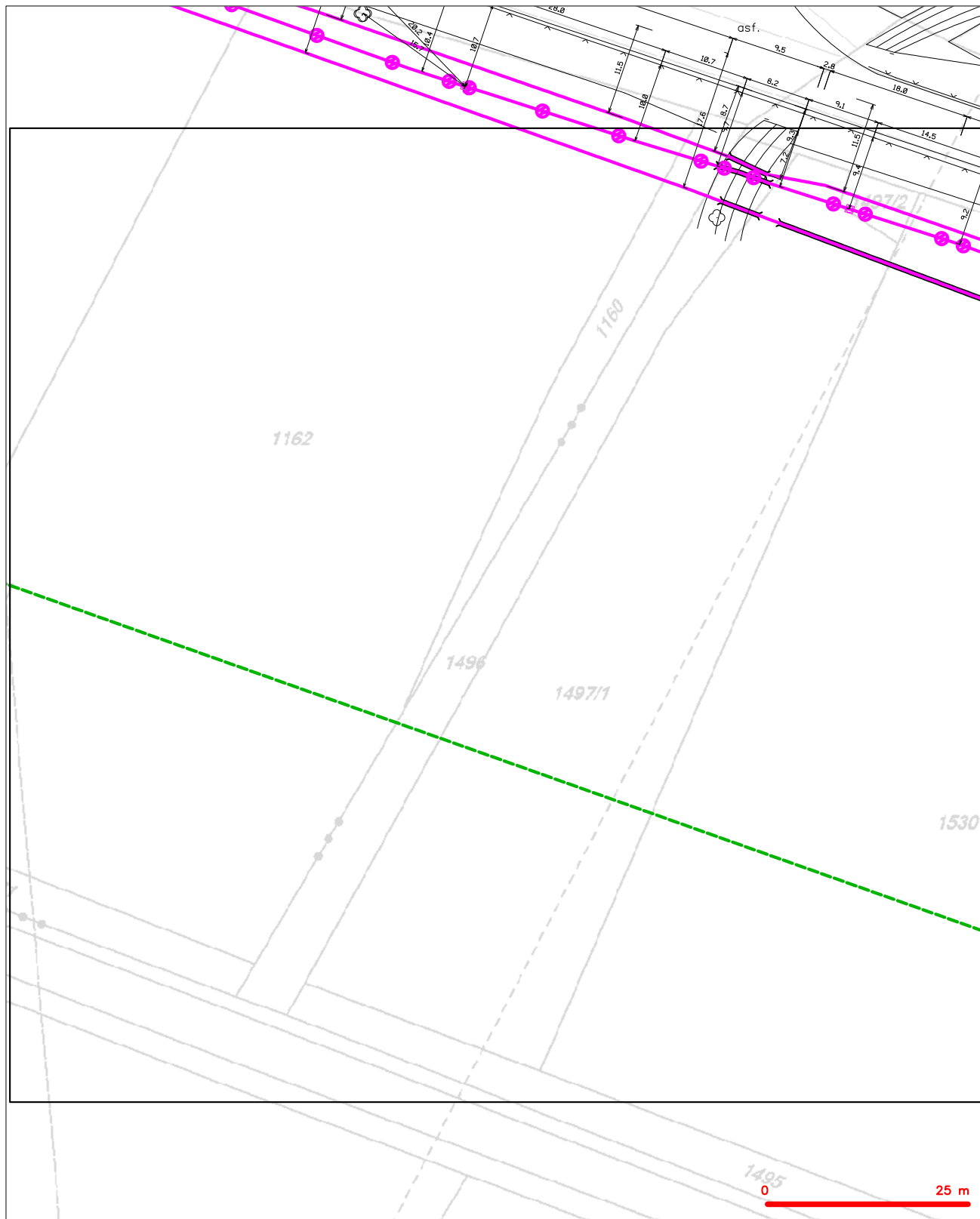
SITUAČNÍ VÝKRES - POLYGON 1, list kladu P1-8



LEGENDA

- | Legenda | Průběh | Průběh | Průběh |
|-------------------------------------------------------------------------------------|------------------------------------------------------------------------------------------|-------------------------------------------------------------------------------------|----------------------------------------------------------------------------------------------|
|  | hranice zdivného území k vyjádření | | nezaměřený průběh optického kabelu, HDPE trubky nebo stavební optického a metalického kabelu |
|  | NN přípojnka, území s NN přípojnou ČZTN | | radiální síť, ochranné pásmo radiální sítě |
|  | zaměřený průběh metalického kabelu | | podzemní síť |
|  | zaměřený průběh optického kabelu, HDPE trubky nebo soubud optického a metalického kabelu | | neprovazované síť |
|  | nezaměřený průběh metalického kabelu |  | podzemní síť číci |
|  | podzemní síť číci |  | sítě s NN |

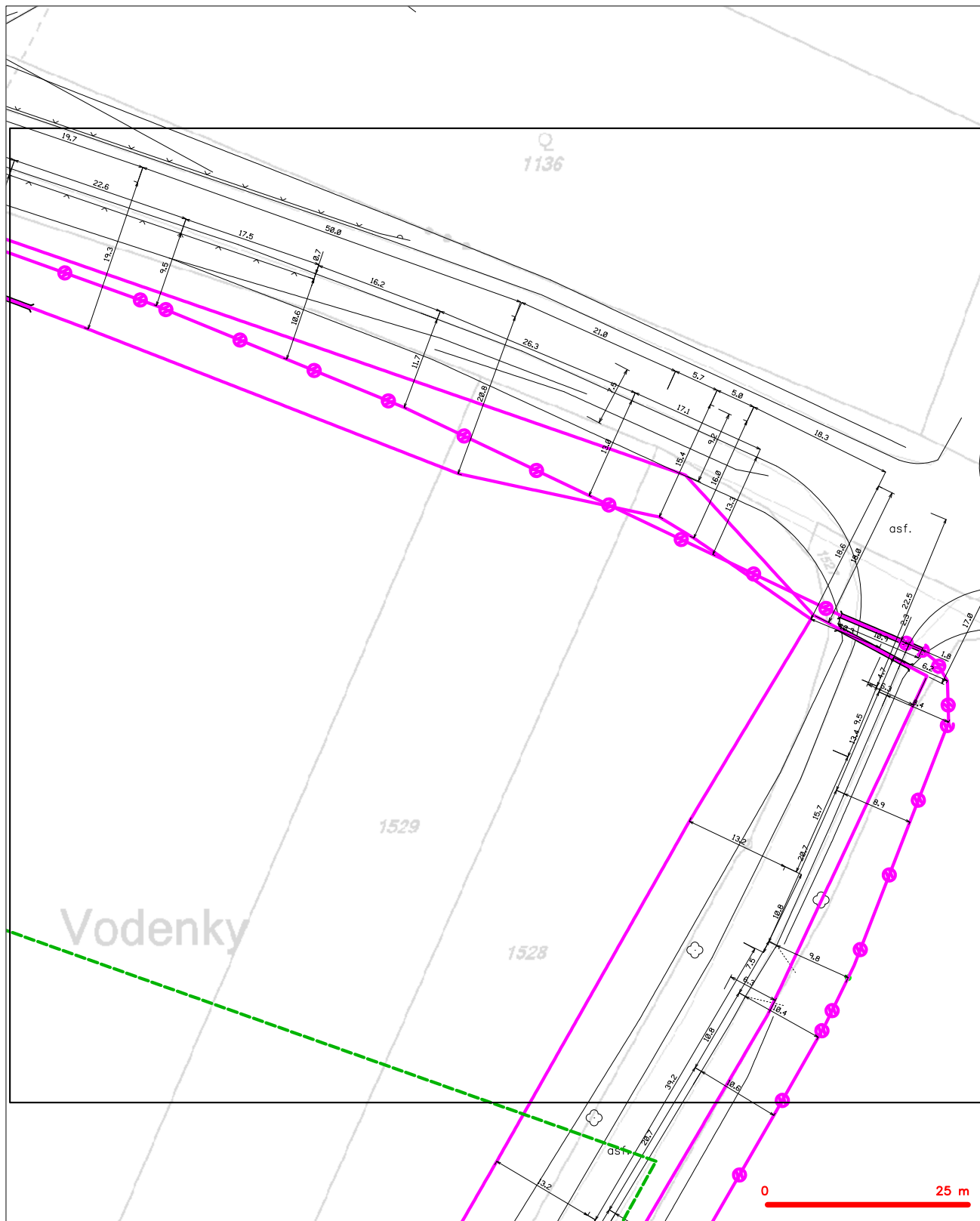
SITUAČNÍ VÝKRES - POLYGON 1, list kladu P1-9







LEGENDA

- | | | | |
|-------------------------------|---------------------------------------------------------------------------------------------|-------------------------------|-----------------------------------------------------------------------------------------------|
| — (green dashed line) | hranice sdírnového území k vyjádření | — (magenta line with circles) | nezaměřený přírůstek optického kabelu, HDPE trubky nebo souběh optického a metalického kabelu |
| — (blue dashed line) | NV přípojná, území s NV přípojkou CETIN | — (magenta line with circles) | radové síť, ochranné pásmo radové sítě |
| — (magenta line with circles) | zaměřený přírůstek metalického kabelu | — (magenta line with circles) | podzemní síť |
| — (magenta line with circles) | zaměřený přírůstek optického kabelu, HDPE trubky nebo souběh optického a metalického kabelu | — (magenta line with circles) | napravované síť |
| — (magenta line with circles) | nezaměřený přírůstek metalického kabelu | — (magenta line with circles) | podzemní síť cizí |
| — (magenta line with circles) | podzemní síť cizí | — (magenta line with circles) | síť s NV |
| | | — (magenta line with circles) | kolector, kabelovod |

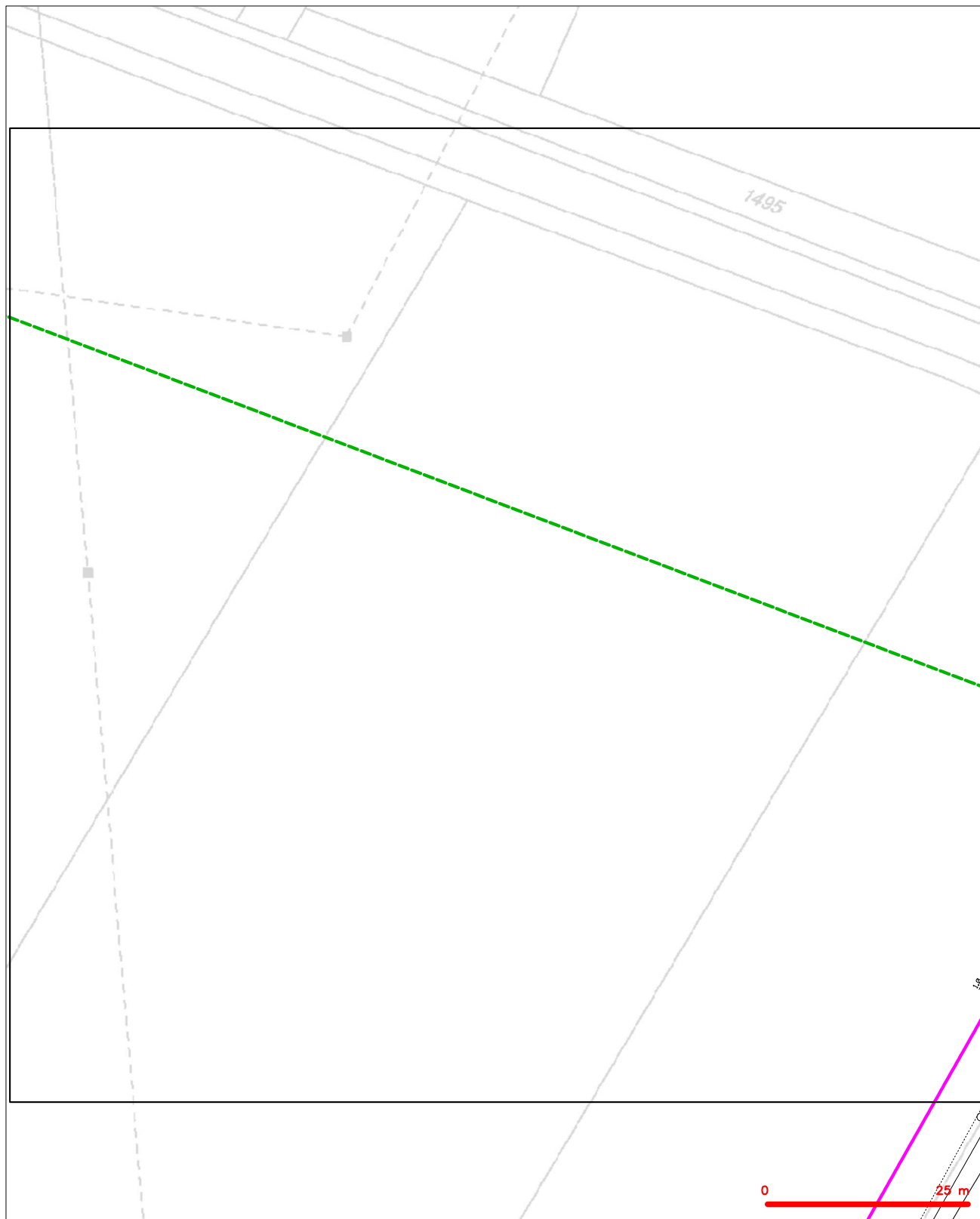
SITUAČNÍ VÝKRES - POLYGON 1, list kladu P1-10



LEGENDA

- | | | | |
|-------------------------------------------------------------------------------------|--------------------------------------------------|-------------------------------------------------------------------------------------|----------------------------------------------------|
|  | hranice zdivového území k vyjádření |  | nezaměřený přírůstek optického kabelu, HDPE trubky |
|  | NN přípojka, území s NN přípojkou ČZTN |  | nebo souběh optického a metalického kabelu |
|  | zaměřený přírůstek metalického kabelu |  | radiové síti, ochranné pásmo radiové sítě |
|  | zaměřený přírůstek optického kabelu, HDPE trubky |  | podzemní sítě |
| | nebo souběh optického a metalického kabelu | | neprovázané sítě |
| | nezaměřený přírůstek metalického kabelu | | koaxiální kabely |
| | podzemní sítě cizí | | podzemní sítě cizí |
| | sítě s NN | | sítě s NN |

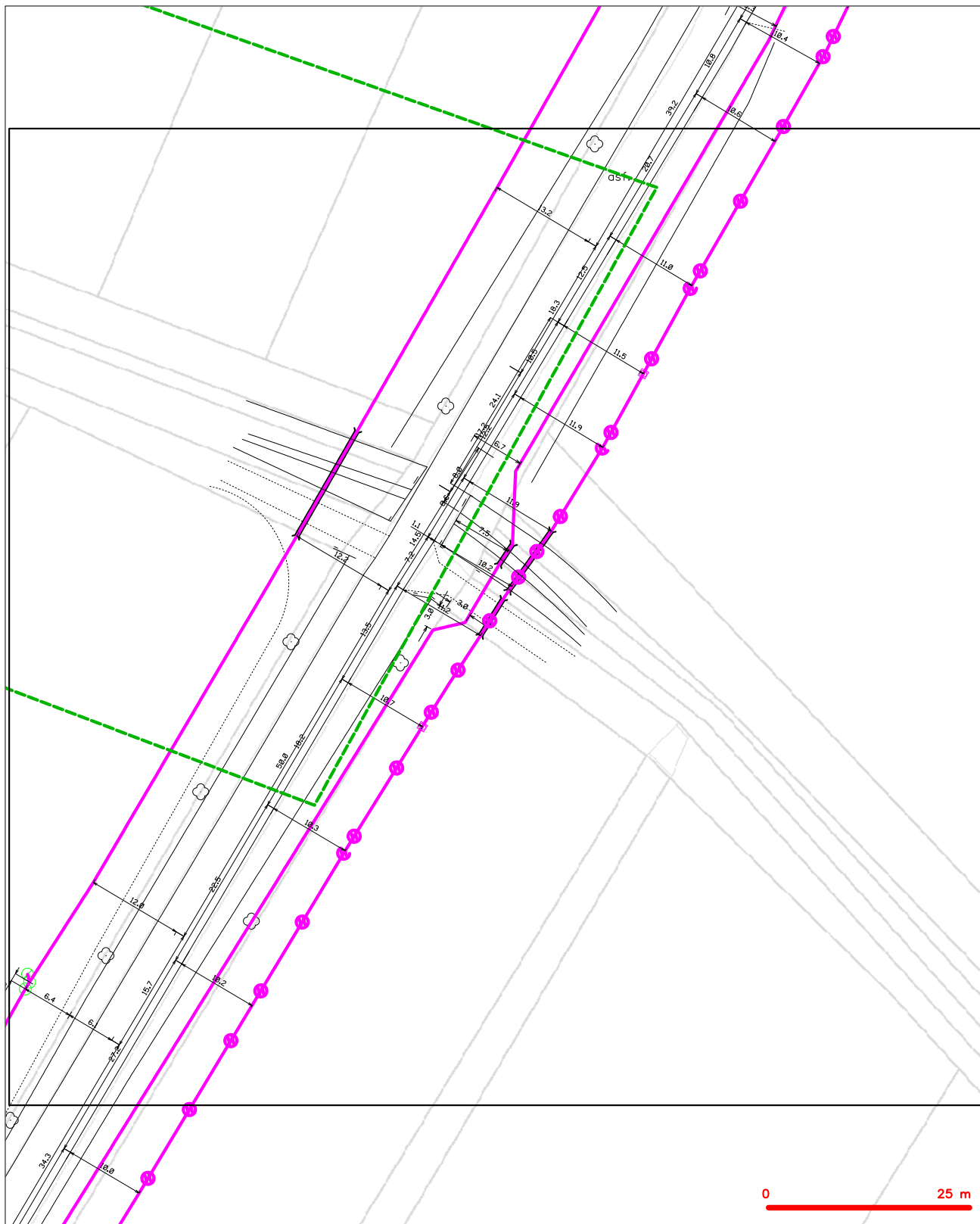
SITUAČNÍ VÝKRES - POLYGON 1, list kladu P1-11




LEGENDA

	hranice zdieľaného územia k vytyčeniu		nezameryň prázdné optické kábelu, NEPE trubky
	NN prípoja, území s NN prípoja: CEFIV		nebo súasny optický a metalický kábelu
	zameryň prázdné metalického kábelu		radovni síť, ochranné písmo radovni síť
	zameryň prázdné optického kábelu, NEPE trubky		radovni síť
	nebo súasny optického a metalického kábelu		nezorazovaní síť
	nezameryň prázdné metalického kábelu		podzemni síť cív
	radovni síť cív		síť s NN

SITUAČNÍ VÝKRES - POLYGON 1, list kladu P1-12





Regioprojekt Brno, s.r.o.
P.O.Box 3
618 00 Brno

naše značka
5001678418

vyřizuje
Martina Pýchová

datum
22.03.2018

Věc:

Čebínský p., ř. km 0,620-1,700, Sentice, Hradčany, oprava koryta

K.ú. - p.č.: Hradčany u Tišnova, Sentice

Stavebník: Povodí Moravy, s.p., Dřevařská 932/11, 60200 Brno

Účel stanoviska: Povolení stavby - stavební režim (ÚR+SP)

GasNet, s.r.o., jako provozovatel distribuční soustavy (PDS) a technické infrastruktury, zastoupený GridServices, s.r.o., vydává toto stanovisko:

V zájmovém území se v současné době nachází STL plynovodní vedení a zařízení v majetku nebo ve správě GasNet, s.r.o.

Pro čištění vodotečí požadujeme dodržet tyto podmínky:

- Před zahájením stavby je nutné provést vytyčení plynárenského zařízení a plynovodních přípojek (dále jen PZ).
- Vycištěním koryta vodního toku nesmí dojít ke snížení krytí PZ.
- Při čištění nesmí dojít k přemístění nebo poškození nadzemních částí plynovodů (orientační sloupky, trasové uzávěry).
- V případě odkrytí plynovodu kontaktujte pracovníka, který prováděl vytyčení PZ.
- Pálení hořlavého odpadu (trávy, náletových dřevin atd.) požadujeme provádět alespoň 10 m od PZ.

Toto stanovisko se netýká žádných úprav plynárenského zařízení v dané lokalitě. Nutno řešit samostatně (<http://www.gasnet.cz/cs/kontaktni-system/>).

Současně si vyhrajujeme upřesnění nebo rozšíření našich podmínek při zjištění situace na místě.

V rozsahu této stavby souhlasíme s povolením stavby dle zákona 183/2006 Sb. ve znění pozdějších předpisů. Tento souhlas platí pro územní řízení, řízení o územním souhlasu, veřejnoprávní smlouvy pro umístění stavby, zjednodušené územní řízení, ohlášení, stavební řízení, společné územní a stavební řízení, veřejnoprávní smlouvu o provedení stavby nebo oznámení stavebního záměru s certifikátem autorizovaného inspektora.

V zájmovém území se mohou nacházet plynárenská zařízení jiných vlastníků či správců, případně i dlouhodobě nefunkční/neprovozovaná plynárenská zařízení bez dostupných informací o jejich poloze a vlastnictví.

Plynárenské zařízení a plynovodní přípojky jsou dle ust. § 2925 zákona č. 89/2012 Sb., občanského zákoníku, provozovány jako zařízení zvláště nebezpečné a z tohoto důvodu jsou chráněny ochranným pásmem dle zákona č. 458/2000 Sb. ve znění pozdějších předpisů.

Nedodržení podmínek uvedených v tomto stanovisku zakládá odpovědnost stavebníka za vzniklé škody.

Rozsah ochranného pásma je stanoven v zákoně 458/2000 Sb. ve znění pozdějších předpisů.

Při realizaci uvedené stavby budou dodrženy podmínky pro provádění stavební činnosti:

1) Za stavební činnosti se pro účely tohoto stanoviska považují všechny činnosti prováděné v ochranném pásmu plynárenského zařízení a plynovodních přípojek (tzn. i bezvýkopové technologie a terénní úpravy) a činnosti mimo ochranné pásmo, pokud by takové činnosti mohly ohrozit bezpečnost a spolehlivost plynárenského zařízení a plynovodních přípojek (např. trhavé práce, sesuvy půdy, vibrace, apod.).

GridServices, s.r.o.

Plynárenská 499/1
Zábřovice
602 00 Brno
T +420532221111
F +420545578571
E info@gridservices.cz
I www.gridservices.cz
IČ: 27935311
DIČ: CZ27935311

Zapsán do obchodního rejstříku:
Krajský soud v Brně
oddíl C, vložka 57165
26.07.2007

Bankovní spojení:
Československá obchodní banka,
a.s.
Číslo účtu: 17837923
Kód banky: 0300

- 2) Stavební činnosti je možné realizovat pouze při dodržení podmínek stanovených v tomto stanovisku. Nebudou-li tyto podmínky dodrženy, budou stavební činnosti, považovány dle § 68 zákona č.458/2000 Sb. ve znění pozdějších předpisů za činnost bez našeho předchozího souhlasu. Při každé změně projektu nebo stavby (zejména trasy navrhovaných inženýrských sítí) je nutné požádat o nové stanovisko k této změně.
- 3) Před zahájením stavební činnosti bude provedeno vytyčení trasy a přesné určení uložení plynárenského zařízení a plynovodních přípojek. Vytyčení trasy provede příslušná provozní oblast (formulář a kontakt naleznete na www.gridservices.cz nebo NONSTOP zákaznická linka 800 11 33 55). Při žádosti uvede žadatel naši značku (číslo jednací) uvedenou v úvodu tohoto stanoviska. O provedeném vytyčení trasy bude sepsán protokol. Přesné určení uložení plynárenského zařízení a plynovodních přípojek je povinen provést stavebník na svůj náklad. Bez vytyčení trasy a přesného určení uložení plynárenského zařízení a plynovodních přípojek stavebníkem nesmí být vlastní stavební činnosti zahájeny. Vytyčení plynárenského zařízení a plynovodních přípojek považujeme za zahájení stavební činnosti.
- 4) Bude dodržena mj. ČSN 73 6005, TPG 702 04, zákon č.458/2000 Sb. ve znění pozdějších předpisů, případně další předpisy související s uvedenou stavbou.
- 5) Pracovníci provádějící stavební činnosti budou prokazatelně seznámeni s polohou plynárenského zařízení a plynovodních přípojek, rozsahem ochranného pásma a těmito podmínkami.
- 6) Při provádění stavební činnosti, vč. přesného určení uložení plynárenského zařízení je stavebník povinen učinit taková opatření, aby nedošlo k poškození plynárenského zařízení a plynovodních přípojek nebo ovlivnění jejich bezpečnosti a spolehlivosti provozu. Nebude použito nevhodného nářadí, zemina bude těžena pouze ručně bez použití pneumatických, elektrických, bateriových a motorových nářadí.
- 7) Odkryté plynárenské zařízení a plynovodní přípojky budou v průběhu nebo při přerušení stavební činnosti řádně zabezpečeny proti jejich poškození.
- 8) V případě použití bezvýkopových technologií (např. protlaku) bude před zahájením stavební činnosti provedeno úplné obnazení plynárenského zařízení a plynovodních přípojek v místě křížení na náklady stavebníka. V případě, že nebude tato podmínka dodržena, nesmí být použita bezvýkopová technologie.
- 9) Stavebník je povinen neprodleně oznámit každé i sebemenší poškození plynárenského zařízení nebo plynovodních přípojek (vč. izolace, signalizačního vodiče, výstražné fólie atd.) na telefon 1239.
- 10) Před provedením zásypu výkopu bude provedena kontrola dodržení podmínek stanovených pro stavební činnosti, kontrola plynárenského zařízení a plynovodních přípojek. Kontrolu provede příslušná provozní oblast (formulář a kontakt naleznete na www.gridservices.cz nebo NONSTOP zákaznická linka 800 11 33 55). Při žádosti uvede žadatel naši značku (číslo jednací) uvedenou v úvodu tohoto stanoviska. Povinnost kontroly se vztahuje i na plynárenské zařízení, které nebylo odhaleno. O provedené kontrole bude sepsán protokol. Bez provedené kontroly nesmí být plynárenské zařízení a plynovodní přípojky zasypány. V případě, že nebudou dodrženy výše uvedené podmínky, je stavebník povinen na základě výzvy provozovatele plynárenského zařízení a plynovodních přípojek, nebo jeho zástupce doložit průkaznou dokumentaci o nepoškození plynárenského zařízení a plynovodních přípojek během výstavby nebo provést na své náklady kontrolní sondy v místě styku stavby s plynárenským zařízením a plynovodními přípojkami.
- 11) Plynárenské zařízení a plynovodní přípojky budou před zásypem výkopu řádně podsypány a obsypány těženým pískem, bude provedeno zhutnění a bude osazena výstražná fólie žluté barvy, vše v souladu s ČSN EN 12007-1-4, TPG 702 01, TPG 702 04.
- 12) Neprodleně po skončení stavební činnosti budou řádně osazeny všechny poklopy a nadzemní prvky plynárenského zařízení a plynovodních přípojek.
- 13) Poklopy uzávěrů a ostatních armatur na plynárenském zařízení a plynovodních přípojkách, vč. hlavních uzávěrů plynu (HUP) na odběrném plynovém zařízení udržovat stále přístupné a funkční po celou dobu trvání stavební činnosti.
- 14) Případné zřizování staveníště, skladování materiálů, stavebních strojů apod. bude realizováno mimo ochranné pásmo plynárenského zařízení a plynovodních přípojek (není-li ve stanovisku uvedeno jinak).
- 15) Bude zachována hloubka uložení plynárenského zařízení a plynovodních přípojek (není-li ve stanovisku uvedeno jinak).
- 16) Při použití nákladních vozidel, stavebních strojů a mechanismů zabezpečit případný přejezd přes plynárenské

zařízení a plynovodní přípojky uložením panelů v místě přejezdu plynárenského zařízení.

Platí pouze pro území vyznačené v příloze tohoto stanoviska a to 24 měsíců ode dne jeho vydání.

V případě dotčení pozemku v majetku společnosti GasNet, s.r.o. je třeba dále projednat smluvní vztah k tomuto pozemku. Kontakt na projednání naleznete na adrese www.gasnet.cz/cs/kontaktni-system/, činnost "Smluvní vztahy - pozemky a budovy plynárenských zařízení", případně na NONSTOP zákaznické lince 800 11 33 55.

Za správnost a úplnost dokumentace předložené s žádostí včetně jejího souladu s platnými předpisy plně zodpovídá její zpracovatel. Stanovisko nenahrazuje případná další stanoviska k jiným částem stavby.

V případě další korespondence nebo jednání (např. změna stavby) uvádějte naši značku - 5001678418 a datum tohoto stanoviska. Kontakty jsou k dispozici na www.gridservices.cz nebo NONSTOP zákaznická linka 800 11 33 55.

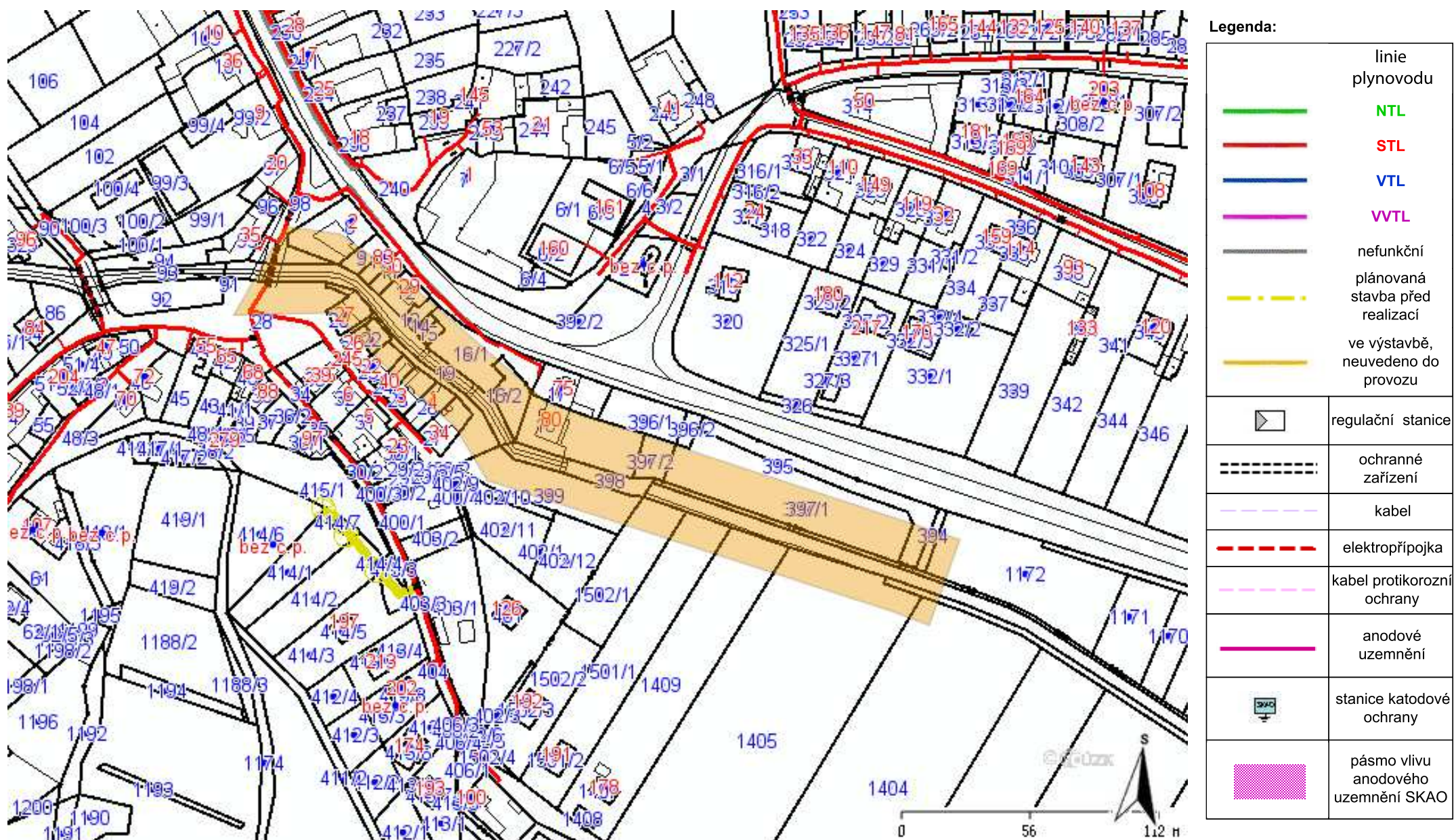


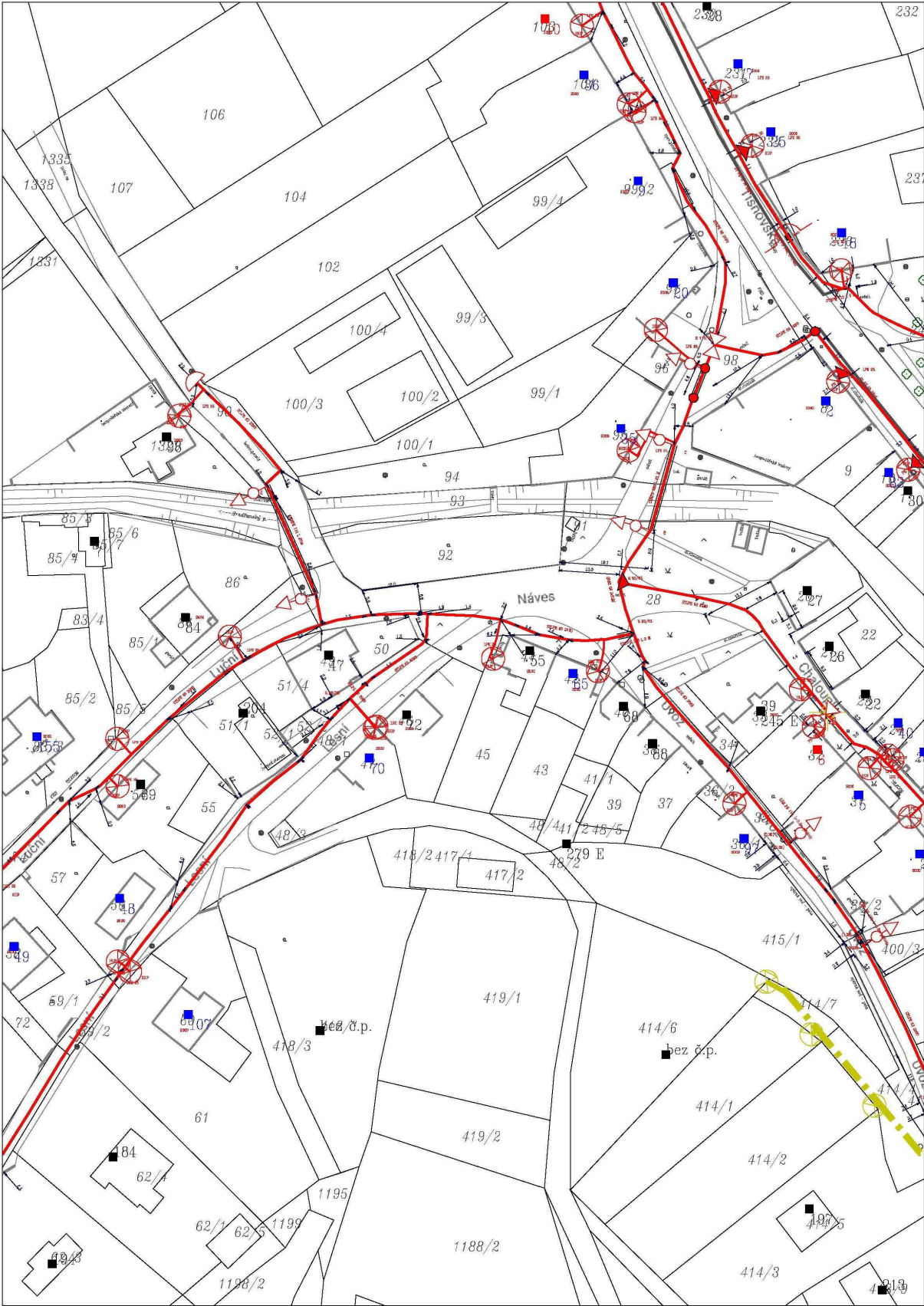
GasNet, s.r.o.
zastoupená společností GridServices, s.r.o., IČ 279 35 311
Martina Pýchová
Technik externích požadavků
Odbor zpracování externích požadavků
+420532228294
martina.pychova@innogy.com

Přílohy: Orientační zakres plynárenského zařízení, Detailní zakres plynárenského zařízení, Detailní zakres plynárenského zařízení, Ověřená příloha žadatele

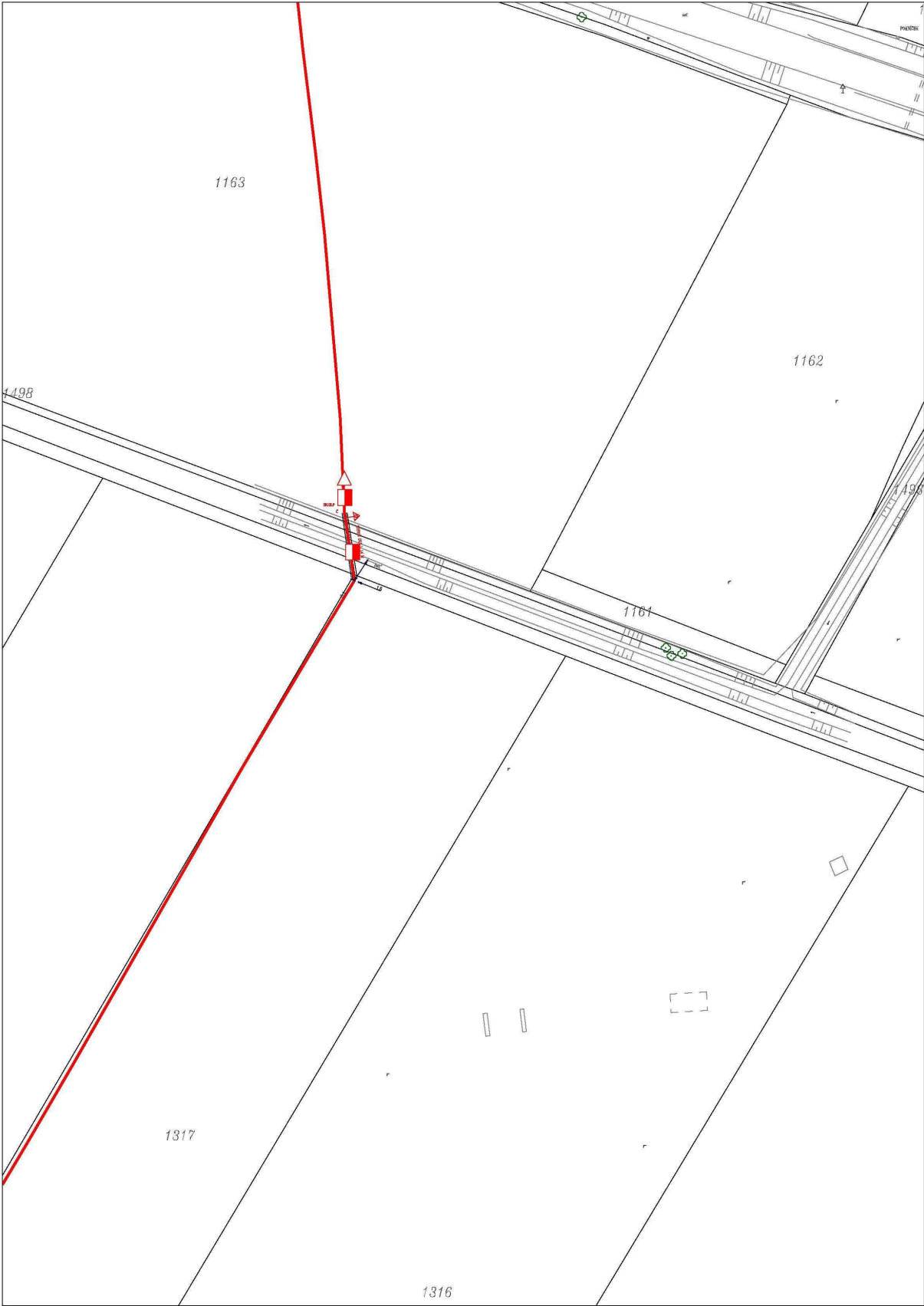
Příloha: Orientační zakres plynárenského zařízení. Tato příloha je nedílnou součástí stanoviska č. 5001678418 ze dne 22.03.2018.

Provozovatel DS: GasNet, s.r.o.; Stavebník: Povodí Moravy, s.p., Dřevařská 932/11, 60200 Brno. K.ú.: Hradčany u Tišnova, Senticce.



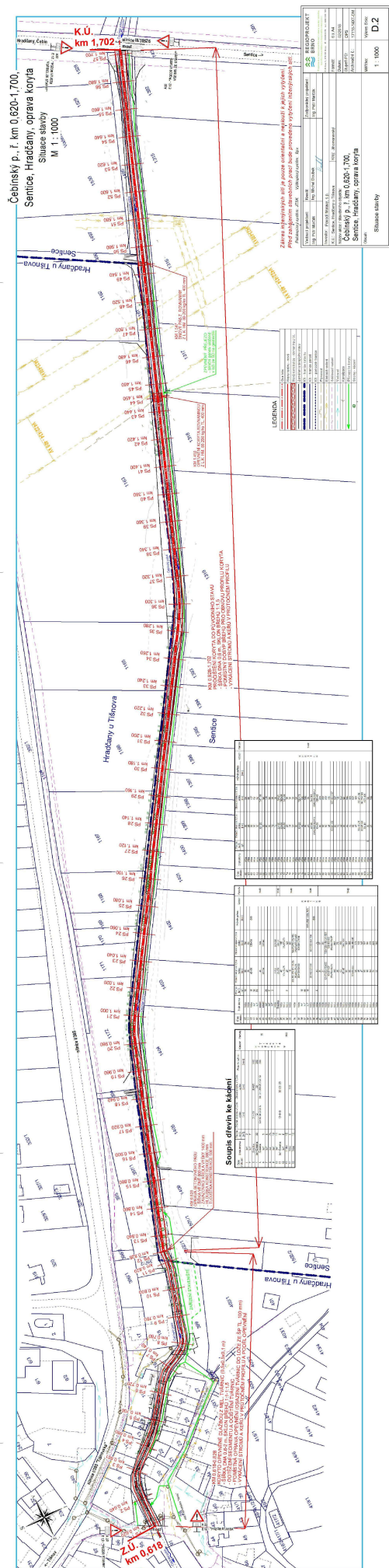



Legenda:		linie		ochranné zařízení		kabel
		NTL/ STL/ VTL				protikoroziční ochrany
		VVTL		kabel		anodové uzemnění
		plynovodu		elektropřipojka		stanice katodové ochrany
		nefunkční		regulační stanice		pásmo vlivu anodového uzemnění SKAO
		plánovaná stavba před realizací				
		výstavba				



Legenda:

	linie		ochranné zařízení		kabel protikorozní ochrany
	NTL/ STL/ VTL/				anodové uzemnění
	VVTL		kabel		stanice katodové ochrany
	plynovodu		elektropřipojka		pásmo vlivu anodového uzemnění SKAO
	nefunkční		regulační stanice		
	plánovaná stavba před realizací				
	výstavba				





PROTOKOL O VYTYČENÍ

PLYNÁRENSKÉHO ZAŘÍZENÍ (PZ) – ELEKTRICKÉHO ZAŘÍZENÍ (EZ)

Číslo:

GridServices, s.r.o., Plynárenská 499/1, Zábřovice, 602 00 Brno, IČ: 27935311, DIČ: CZ27935311, zápis v OR: Krajský soud v Brně, odd. C, vl. 57165

Stanovisko GridServices, s.r.o.

Ze dne:

Č. j.:

Investor (žadatel)

Jméno:

Adresa:

Telefon:

Název stavby:

Místo stavby:

Ulice:

Číslo pop./orient.:

Rozsah vytyčovaného PZ, EZ

(uvést např. ulice, od č. p. do č. p. v rozsahu vyznačeném na map. situaci, od bodu do bodu)

Rozsah vytyčeného zařízení v (m):

Vytyčení bylo provedeno

- ☐ Vizualně, dle orientačního zaměření (dle ověřené dokumentace Gridservices, s.r.o.)
- ☒ Hledačem typu:
- ☐ Za pomoci kontrolních sond

Dne:

Vedení trasy bylo vizuálně vyznačeno v terénu

- ☒ Barvou
- ☐ Kolíky
- ☐ Pomocí vnějších znaků

Při provádění prací je nutné dodržet stanovisko GridServices, s.r.o.

Veškeré zemní práce v blízkosti plynovodu je nutné provádět ručně – u NTL, STL PZ, EZ 1 m, u VTL PZ 4 m na každou stranu. Práce v bezprostřední blízkosti PZ, EZ provádět tak, aby nedošlo k porušení izolace nebo stěny PE potrubí. Jakékoliv nejasnosti v průběhu prací v blízkosti plynovodu konzultujte s GridServices, s.r.o. Přesné hloubkové uložení nebylo stanoveno. Toto je nutno ověřit ručně vykopanou sondou. V případě nejasné trasy PZ, EZ budou v místech označených na situačním záznamu provedeny se zvýšenou opatrností rovněž ručně vykopané sondy k upřesnění umístění PZ, EZ.

Před provedením zásypu výkopu v ochranném pásmu PZ, EZ bude provedena kontrola dodržení podmínek stanovených pro stavební činnost v ochranném pásmu PZ, EZ a kontrola PZ, EZ.

Kontrolu je možné objednat min. 5 dnů předem na: www.innogy.cz nebo Zákaznická linka 800 11 33 55.

Objednatel prohlašuje, že vytyčení bylo provedeno v požadovaném rozsahu.

Vytyčení provedl

Vytyčení převzal (organizace, provádějící firma)

Jméno, příjmení

Funkce

Podpis

Telefon

Organizace

Jméno, příjmení

Funkce

Podpis

Vytyčení má platnost 2 měsíce.

Přílohy:

Regioprojekt Brno,s.r.o.

P. O. Box 3

618 00 BRNO

Váš dopis č. j.:
Číslo jednací: BV/1109/2018-Ben
Vyřizuje: Ing. Markéta Vostrčilová
Tel.: 545 532 247
Datum: 6. 3. 2018

k. ú. Hradčany – Čebínský potok, km 0,620 - 1,700, oprava koryta

Vyjádření pro stavební řízení

K vaší žádosti ze dne 1. 3. 2018 o povolení k opravě stávajícího koryta Čebínského potoka ve výše uvedené lokalitě vám jako provozovatel vodovodu a kanalizace pro veřejnou potřebu v zájmovém území sdělujeme následující:

V zájmovém území se nachází stávající vodovod a splašková gravitační a tlaková kanalizace v provozování VODÁRENSKÉ AKCIOVÉ SPOLEČNOSTI, a. s., divize Brno-venkov (dále jen VAS).

S ohledem na tuto skutečnost:

Souhlasíme s realizací výše uvedeného záměru dle předložené situace. Při realizaci dojde k dotčení kanalizací a vodovodu. Požadujeme dodržet následující podmínky k realizaci:

1. Zahájení zemních prací bude vámi oznámeno nejméně 14 dní předem na VAS, provozní středisko Tišnov, sídlící na adrese Wagnerova 1896, 666 01 Tišnov, tel. 549 410 203. Současně s oznámením předložíte objednávku na vytýčení sítí v provozování VAS.
2. Při provádění zemních prací v ochranném pásmu nesmí dojít k poškození kanalizačních a vodovodního potrubí nebo omezení jejich provozuschopnosti. Ochranné pásmo kanalizačních a vodovodního potrubí je stanoveno na 1,5 m od vnějšího líce potrubí na obě strany. V tomto prostoru není dovoleno umísťovat trvalé stavby, vysazovat stromy nebo okrasné dřeviny.
3. Bude dodrženo min. krytí kanalizací a vodovodu dle ČSN 73 6005 Prostorové uspořádání sítí technického vybavení.

VODÁRENSKÁ AKCIOVÁ SPOLEČNOST, a.s.
Divize Brno-venkov
Soběšická 820/156, Lesná, 638 00 Brno
Bankovní spojení: 3201641/0100
sekretariát: +420 545 532 333, e-mail: sekretariat@vasbv.cz

SÍDLO SPOLEČNOSTI:

Soběšická 820/156, Lesná, 638 00 Brno
IČ: 49455842, DIČ: CZ49455842
Společnost je zaregistrována v obchodním rejstříku
vedeném Krajským soudem v Brně, oddíl B, vložka 1181

www.vodarenska.cz

4. Požadujeme, aby byla provedena kontrola neporušenosti kanalizací a vodovodu zástupcem VAS, který vystaví protokol o provedené kontrole. Odsouhlasený protokol ze strany VAS bude nezbytnou přílohou ke kolaudaci stavby, příp. ke zprovoznění stavby. Kontrolu objednejte na VAS provozním středisku Tišnov.
5. Dojde-li k poškození kanalizací a vodovodu, musí být neprodleně opraveny odbornou firmou (dle požadavků VAS) na vlastní náklady firmy, která prováděla stavební činnost.
6. Při nedodržení shora uvedených podmínek podá naše a. s. stížnost na dodavatele stavby u příslušného stavebního úřadu.
7. V průběhu realizace předmětné stavby si vyhrazujeme právo stanovit další podmínky dle požadavků VAS provozního střediska Tišnov.

Doba platnosti tohoto vyjádření je 2 roky od data jeho vydání.

S pozdravem

 **VODÁRENSKÁ**
AKČIOVÁ SPOLEČNOST, a. s.
Soběšická 820/156, Lesná, 638 00 Brno
Divize Brno - venkov


Ing. Eva Kejvalová

vedoucí technického útvaru

V Brně dne: 5.12.2017
Číslo jednací: 17/005105
Platnost tohoto vyjádření končí dne: 5. 12. 2019
Vyřizuje:
Zdeněk Sýkora
sykora@itself.cz
+420533383342

Žadatel:
Regioprojekt Brno, s.r.o.
Ing. Doubek
P.O.Box 3
61800 Brno

Věc: Vyjádření ke stavebnímu řízení stavby

Čebínský p., ř. km 0,620-1,700, Sentice, Hradčany, oprava koryta

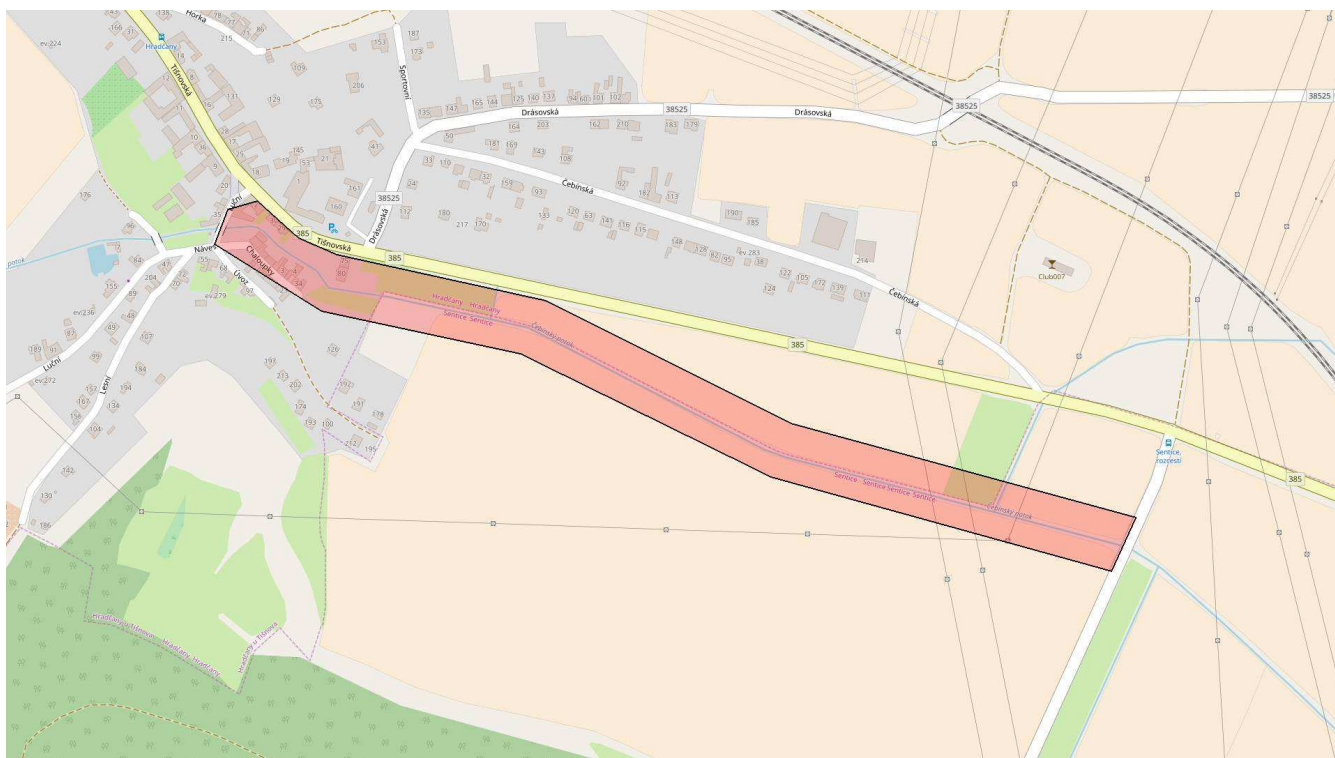
Katastrální území: Sentice, Hradčany

Investor: Povodí Moravy, s.p.

Z hlediska zájmů fy. **itself s.r.o.**, Pálavské náměstí 11, Brno 628 00, **nemáme** ke shora uvedené akci připomínky.

V lokalitě předmětné stavby se **nenachází** inženýrské sítě v naší správě.

itself ⁹
itself s.r.o., Pálavské nám. 4343/11
628 00 Brno, IČ 18826016, DIČ CZ18826016
zapsaná u KS Brno, odd. C, vl. 1274

VYJÁDŘENÍ



Číslo jednací: 2017/11/12418

Vaše žádost:

Ze dne: 21.11.2017

Vyřizuje: Dana Suková

Telefon: 315 701 666

Email: sukova@mero.cz

Ing. Doubek

Regioprojekt Brno, s.r.o.

P.O.Box 3

Brno

Kralupy nad Vltavou, 21.11.2017

Vyjádření k akci

Čebínský p., ř. km 0,620-1,700, Sentice, Hradčany, oprava koryta - Stavební řízení

Na základě Vaší žádosti ze dne 21.11.2017 Vám jako majitel ropovodu zasíláme stanovisko k výše uvedené akci.

Sdělujeme Vám, že v uvedené oblasti nedochází ke střetu s naším zařízením.

Platnost tohoto vyjádření je tři roky od data vydání.

S pozdravem

Ing. Marion Liptak
vedoucí úseku technického rozvoje

MERO ČR, a. s.
Veltruská 748 21
278 01 Kralupy nad Vltavou
zapsaná v obchodním rejstříku, vedeném
u Městského soudu v Praze, oddíl B, vložka S, 2334

MERO ČR, a. s.

Veltruská 748, 278 01 Kralupy nad Vltavou, Česká republika
Tel.: +420 315 701 111 Fax: +420 315 720 110 E-mail: info@mero.cz www.mero.cz
IČ: 601 93 468 DIČ: CZ 601 93 468 Zapsaná v obchodním rejstříku u Městského soudu v Praze, oddíl B, vložka 2334.
Držitel certifikátu ISO 9001, ISO 14001, ČSN ISO/IEC 27001, OHSAS 18001



Regioprosjekt Brno, s.r.o.
Ing. Ing. Doubek
P.O.Box 3 3
618 00 Brno

Naše značka:
9812/17/OVP/N

Datum:
21.11.2017

**Toto vyjádření je vydáváno ve smyslu zákona č. 458/2000 Sb. a zákona č. 183/2006 Sb.,
má platnost 2 roky od data jeho vydání.**

Věc: Čebínský p., ř. km 0,620-1,700, Sentice, Hradčany, oprava koryta

okres: Brno-venkov
k.ú.: Hradčany u Tišnova, Sentice

**NEZASAHUJE do bezpečnostního pásma VTL plynovodu a ochranného pásma
telekomunikačního vedení NET4GAS, s.r.o.**

V další korespondenci uvádějte vždy číslo našeho vyjádření.

NET4GAS, s.r.o.
Na Hřebenech II 1718/8, P.O.BOX 22
140 21 Praha 4 - Nusle
IČ: 27260364
DIČ: CZ27260364 (43)



Aleš Novák
Manažer, Dokumentace soustavy

Žádosti o vyjádření k VTL plynovodům a telekomunikačnímu vedení NET4GAS, s.r.o. zasílejte pomocí
elektronické podatelny: www.net4gas.cz (Přepavní soustava - Žádost o vyjádření).



Příloha k vyjádření: 9812/17/OVP/N

Seznam souřadnic předmětu vyjádření:

Souřadnice jsou uvedeny v souřadnicovém systému jednotné trigonometrické sítě katastrální (S-JTSK).

Polygon č. 1 / 1

Y [m]	X [m]
608506.031	1144916.817
608457.701	1144935.162
608431.242	1144963.031
608369.506	1144990.548
608157.730	1145068.057
607932.228	1145227.994
607537.963	1145387.873
607565.127	1145432.888
607959.391	1145286.979
608213.180	1145121.667
608417.438	1145034.517
608496.813	1144967.842
608529.974	1144957.964



Povodí Moravy, s.p.

Dřevařská /11

602 00 Brno

Váš dopis značky / ze dne	Naše značka	Vyřizuje	Místo odeslání / dne
0000042909 / 21.11.2017	UPTS/OS/182674/2017	Ing. Tomáš Houžvička	Praha / 26.11.2017

Věc: Vyjádření k existenci podzemních sítí spol. České Radiokomunikace, a.s.

Účel: Stavební řízení

Akce: Čebínský p., ř. km 0,620-1,700, Sentice, Hradčany, oprava koryta

K Vaší žádosti Vám po prošetření aktuálního stavu našich podzemních sítí sdělujeme, že na Vámi vyznačeném území nedojde ke styku s žádným podzemním vedením/zařízením v naší správě.

Z hlediska stávající zájmů Českých Radiokomunikací a.s. nemáme ke shora uvedenému záměru žádné námítky či připomínky.

S pozdravem

Za správnost:

České Radiokomunikace a.s.
Skokanská 2117/1
169 00 Praha 6
(54)

Ing. Houžvička Tomáš
Senior specialista ATP

Příloha: Daňový doklad

Platnost tohoto vyjádření je jeden rok od data vystavení, tj. do 26.11.2018

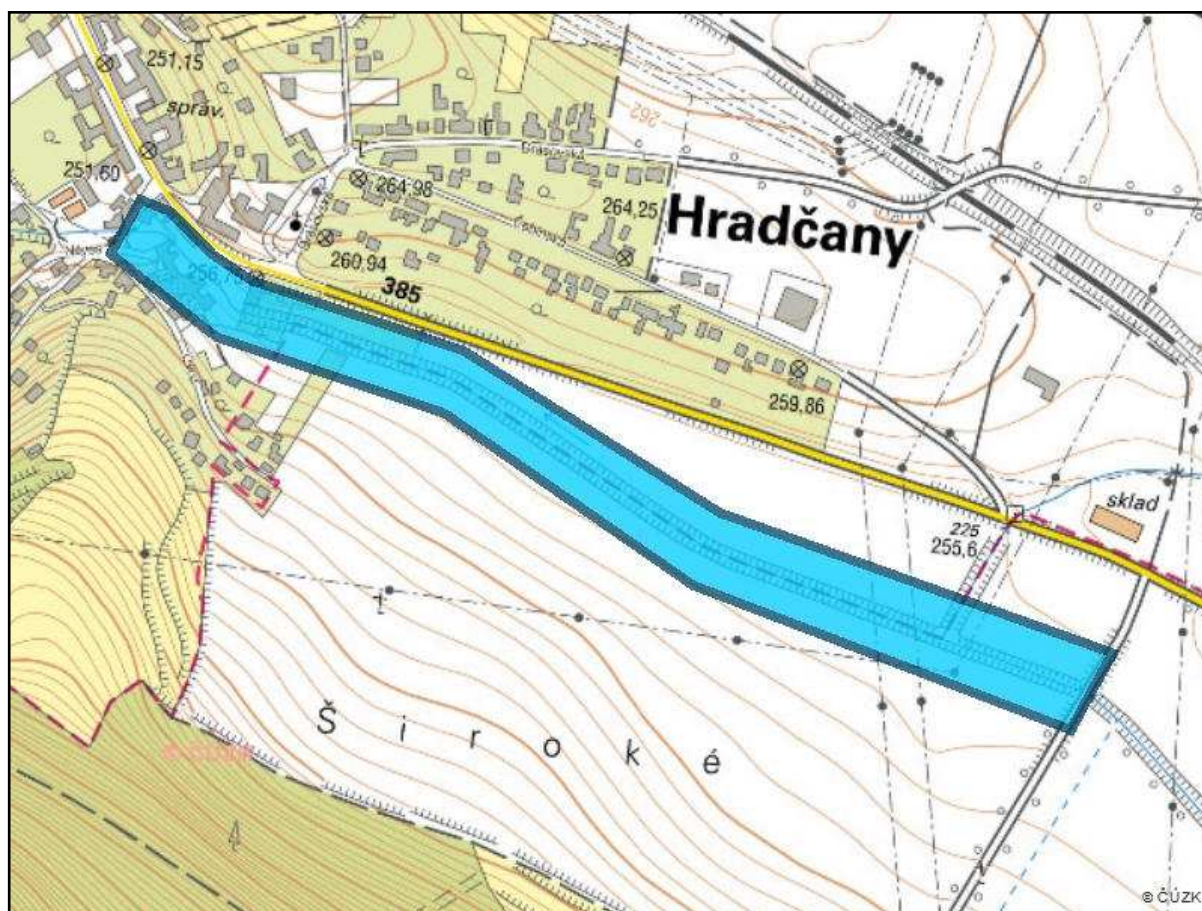
PIN: 5835

Úhradu částky za vyjádření proveďte na účet Českých Radiokomunikací, a.s. Číslo účtu Českých Radiokomunikací, a.s. vč. variabilního symbolu naleznete na přiloženém Zjednodušeném daňovém dokladu.



Žádost č. j. UPTS/OS/182674/2017

Zájmové území



Poznámka: Upozorňujeme Vás, že toto stanovisko **NELZE** uplatnit pro umístění a provoz větrných elektráren.



Vyřizuje: Dundáček Petr

E-mail: petr.dundacek@t-mobile.cz

Regioprojekt Brno, s.r.o.
Ing. Ing. Doubek
P.O.Box 3 3
61800 Brno

Naše značka: **E40473/17**

V Praze dne: **21.11.2017**

Vyjádření a stanovení podmínek pro udělení souhlasu s umístěním stavby v ochranném pásmu sítě technické infrastruktury (TI) společnosti T-Mobile Czech Republic a.s.

Vydané podle § 101 ZÁKONA Č. 127/2005 Sb., o elektronických komunikacích a o změně některých souvisejících zákonů (zákon o elektronických komunikacích – dále jen ZEK), ve znění pozdějších předpisů a §161 zákona č. 183/2006 Sb., o územním plánování a stavebním řádu (stavební zákon) či dle dalších příslušných právních předpisů

Věc: Čebínský p., ř. km 0,620-1,700, Sentice, Hradčany, oprava koryta

Stupeň: Jiný důvod

Na základě předložených projektových podkladů dáváme **souhlasné stanovisko k vydání Územního souhlasu / rozhodnutí (Stavebního povolení) a následně souhlas s realizací stavby.**

Dle předložených dokladů nedojde ke kolizi s technickou infrastrukturou společnosti **T-Mobile Czech Republic a.s.**

Toto stanovisko má platnost 1 rok.

Vydané stanovisko nelze prodloužit. Po uplynutí platnosti zadejte žádost o nové stanovisko.

T-Mobile
T-Mobile Czech Republic a.s.
Tomášova 2144/1
148 00 Praha 4
IČ 649 49 681, DIČ CZ64949681

.....
Ochrana sítí

Technologický úsek



Příloha č. 1

Rekapitulace žádosti o vyjádření k existenci sítě elektronických komunikací

Číslo žádosti: **E40473/17**
Název stavby / akce: **Čebínský p., ř. km 0,620-1,700, Sentice, Hradčany, oprava koryta**
Datum podání žádosti: **21.11.2017**
Důvod žádosti: **Jiný důvod**
Popis jiného důvodu žádosti: **Stavební řízení / dodatečné stavební povolení**
Poznámka: **V korytě bude provedena probírka břehového porostu a následně budou odtěženy sedimenty. Pomístné břehové opevnění (dlažba z l.k.) bude v případě poškození opraveno.**

Žadatel

Firma / organizace: **Regioprojekt Brno, s.r.o.**
IČ: **00220078**
DIČ:
Kontaktní osoba: **Ing. Ing. Doubek**
Adresa: **P.O.Box 3 3**
Město / obec: **Brno**
PSČ: **61800**
Stát:
E-mail: **projekce@rpbrno.cz**
Telefonní číslo: **+420606033120**

Stavebník

Firma / organizace: **Povodí Moravy, s.p.**
Kontaktní osoba: **Ing. Ing. Doubek**
Adresa: **Dřevařská 11**
Město / obec: **Brno**
PSČ: **602 00**
Stát:
E-mail: **projekce@rpbrno.cz**
Telefonní číslo: **606033120**

Stavba

Výška nad terénem (metry): **0 m**
Projektant:
Druh stavby: **Ostatní**
Hodnota projektu:
Měsíc zahájení stavby:
Měsíc ukončení stavby:

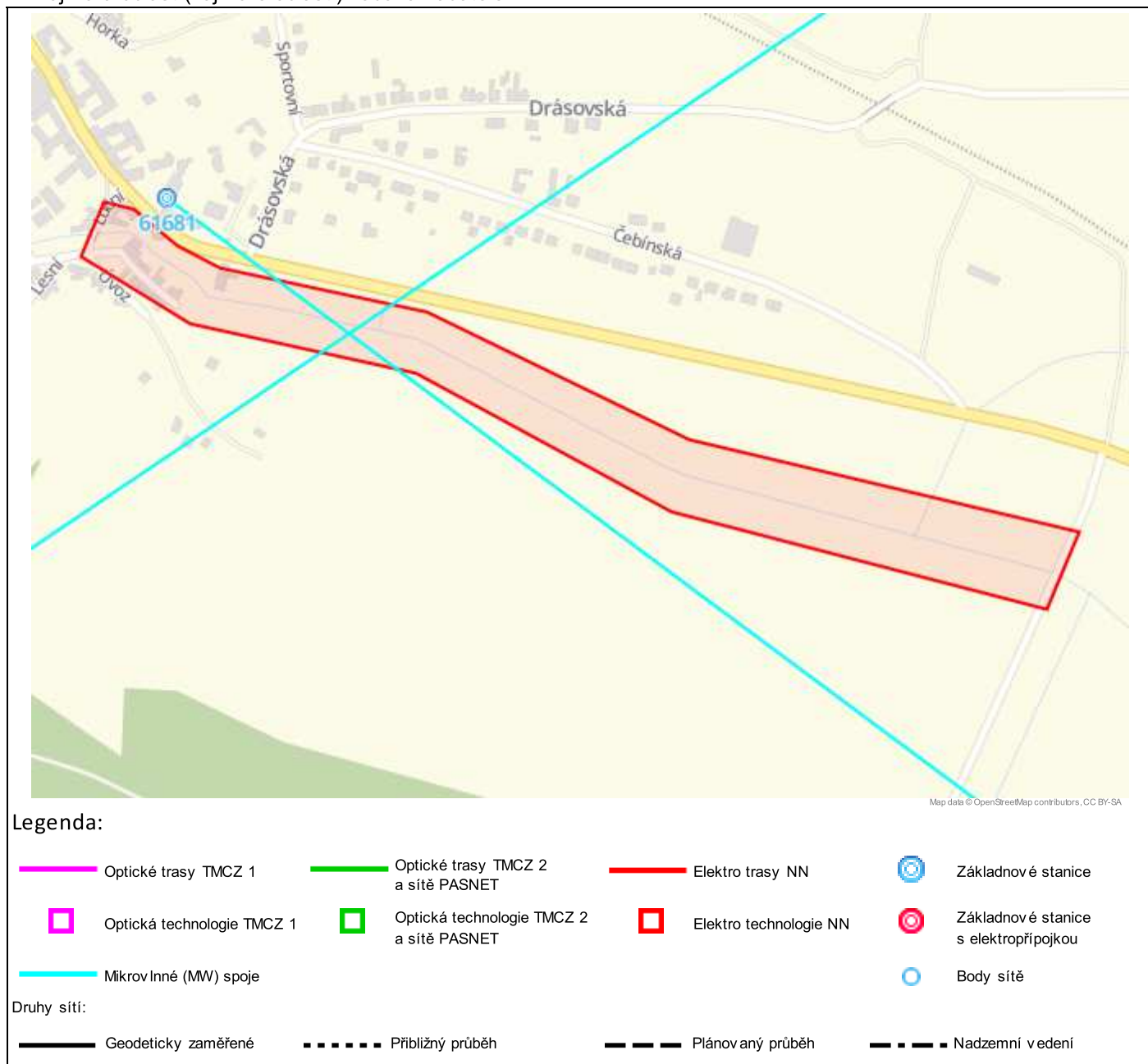
Odeslání stanoviska

E-mail: **projekce@rpbrno.cz**

Příloha č. 2

Situační plánek

Zájmová oblast (zájmové oblasti) zadaná žadatelem



Geometrie zájmové oblasti (zájmových oblastí) žádosti ve formátu WKT a souřadnicovém systému S-JTSK. Zkopírováním textu lze geometrii zobrazit v jakémkoli softwaru podporujícím formát WKT.

POLYGON((-608503.0495 -1144907.654,-608533.3599 -1144961.9462,-608426.9974 -1145044.4962,-608196.4287 -1145122.1379,-607945.6037 -1145295.7045,-607564.2922 -1145440.5384,-607521.6943 -1145363.6769,-607918.6162 -1145222.6795,-608178.1412 -1145059.5249,-608389.8078 -1144989.6749,-608431.612 -1144961.629,-608472.887 -1144918.7665,-608503.0495 -1144907.654))

Čebínský p., ř. km 0,620-1,700, Sentice, Hradčany, oprava koryta

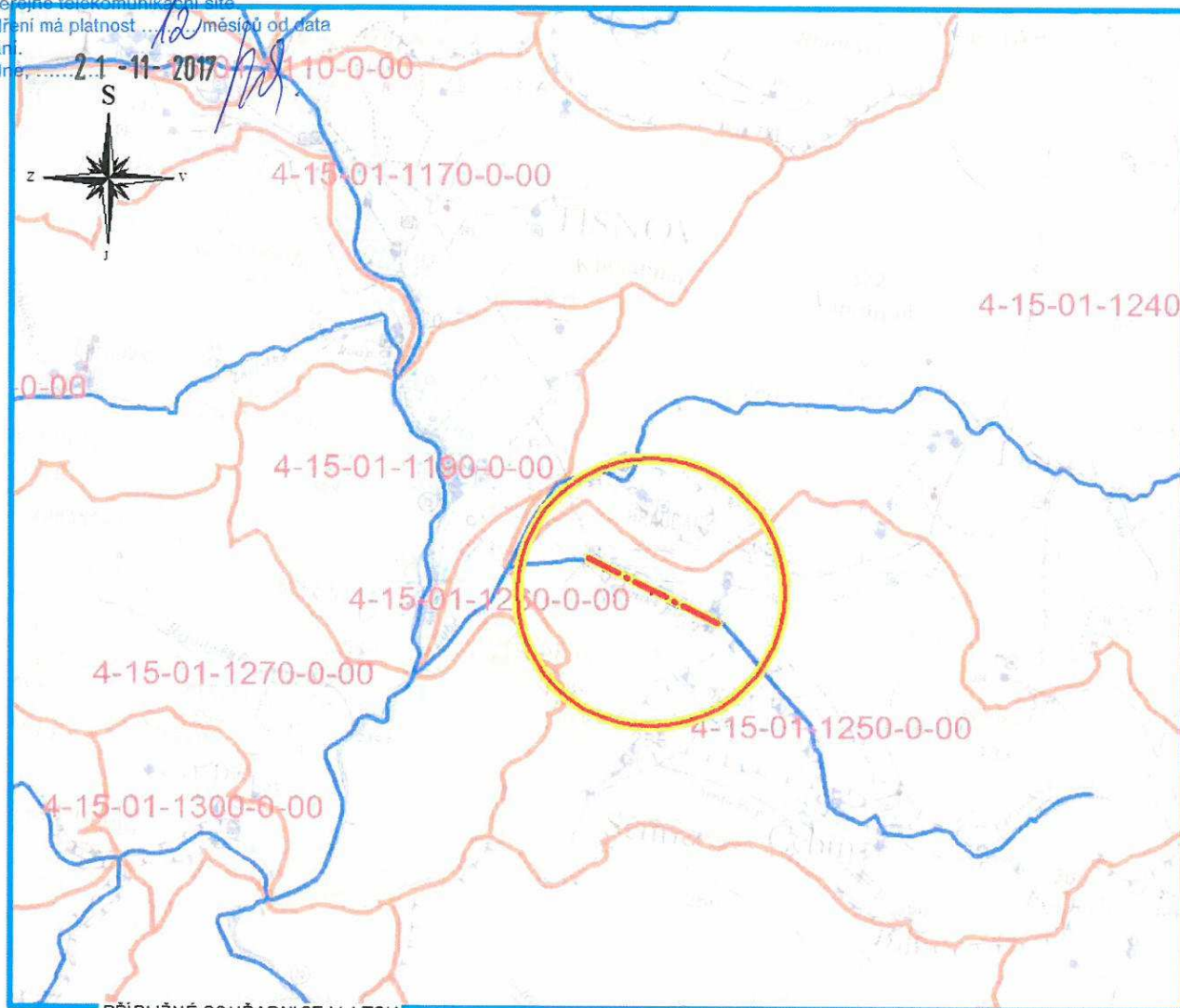
Mark Telekom International CZ s.r.o.
Mistrovská 597/29, 108 00 Praha 10

Situace širších vztahů

M 1 : 50000

Prohlašujeme, že v zakresleném území naše společnost v současné době neprovozuje, nebuduje a ani nemá v záměru převzít veřejné nebo neveřejné telekomunikační síť.
Toto vyjádření má platnost 12 měsíců od data jeho vydání.

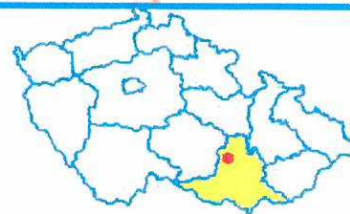
V Praze dne 2.11.2017




PŘÍBLIŽNÉ SOUŘADNICE V J.TSK

X:	1145182
Y:	608058

— Zájmová lokalita



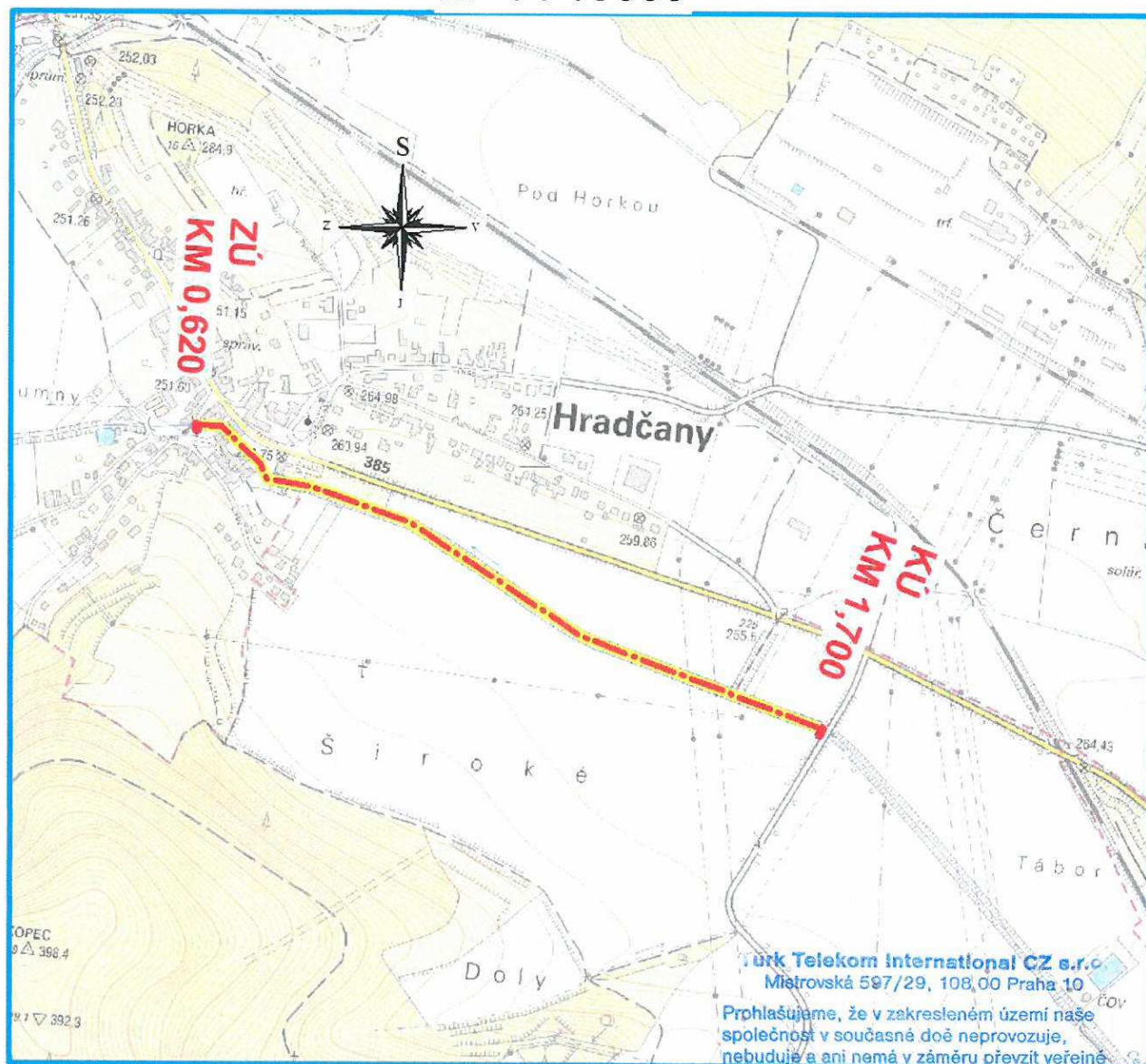
Polohopisný systém: S-JTSK Výškopisný systém: B.p.v.

Vedoucí projektant:	Kreslil:	Zodpovědný projektant:	 REGIOPROJEKT BRNO <small>Provozovna a ústředna v Brně - ústředna veřejné služby P.O. Box 3, 618 00 Brno IČ: 05220678 tel. 606 033 120</small>	
Ing. Petr Marčák	Ing. Michal Doubek	Ing. Petr Marčák		
Investor: Povodí Moravy, s.p.			Formát:	1 x A4
K.ú.: Sentice, Hradčany		Kraj: Jihomoravský	Datum:	11/2017
Název akce / stavebního objektu:			Stupeň PD:	DPS
Čebínský p., ř. km 0,620-1,700, Sentice, Hradčany, oprava koryta			Archivační č.:	17118-14XT-DM
Obsah:			Měřítko:	Výkres číslo:
Situace širších vztahů			1 : 50000	C.1

Čebínský p., ř. km 0,620-1,700, Sentice, Hradčany, oprava koryta

Přehledná situace

M 1 : 10000



Zájmová lokalita

Polohopisný systém: S-JTSK Výškopisný systém: B.p.v.

Vedoucí projektant:	Kreslil:	Zodpovědný projektant:		
Ing. Petr Marčák	Ing. Michal Doubek	Ing. Petr Marčák		
Investor: Povodí Moravy, s.p.			<small>Pr. O. Box 3, 618 00 Brno IC: 00220378 tel.: 602 033 120</small>	
K.ú.: Sentice, Hradčany		Kraj: Jihomoravský	Formát:	1 x A4
Název akce / stavebního objektu:			Datum:	11/2017
			Stupeň PD:	DPS
Čebínský p., ř. km 0,620-1,700, Sentice, Hradčany, oprava koryta			Archivační č.:	17118-14XT-DM
			Měřitko:	Výkres číslo:
Obsah:			1 : 10000	C.2.
Přehledná situace				



Regioprojekt Brno, s.r.o.
Ing. Doubek
P.O.Box 33
618 00 Brno

V Praze, 21.11.2017

Naše zn.: **MW000007303562474**

Věc: vyjádření k žádosti k akci **"Čebínský p., ř. km 0,620-1,700, Sentice, Hradčany, oprava koryta"**

Sděluje Vám, že společnost Vodafone Czech Republic a.s., se sídlem Praha 5, náměstí Junkových 2, IČ: 25788001, zapsaná dne 13.8. 1999 v obchodním rejstříku vedeném Městským soudem v Praze pod spisovou značkou B.6064 na základě předložené dokumentace ze dne **21.11.2017**

souhlasí s realizací projektu.

Ve vámi zadaném zájmovém území a v uvedené výšce (výška stavby: 0 m, výška jeřábu: 0 m) se nenachází žádné podzemní ani nadzemní vedení naší společnosti.

Platnost vyjádření je **1 rok** od data vydání.

S pozdravem

v.z. Ing. Ivana Glosová
Vodafone Czech Republic a.s.
Technická 23
616 00 Brno



Tel.: 608 014 915
E-mail: east@vodafone.cz

Seznam příloh/přiložených souborů:

Zadost_MW000007303562474.pdf

ENERGETIKA KUŘIM, a. s.

SKUPINA ALTA

ENERGETIKA KUŘIM, a.s.

Štefánikova 41, č.p. 110

602 00 Brno Tel. +420 541 10 3220

Adresa pro doručování:

ENERGETIKA KUŘIM, a.s.

Blanenská 208/67, 664 34 Kuřim

energetika@energetika-kurim.cz

Regioprojekt Brno, s.r.o.

Doubek Ing., Ing.

P.O.Box 3 3

618 00 Brno

Vaše značka / ze dne	Naše značka	Vyřizuje / linka	V Kuřimi dne
	126-2017/EG	Martišková/541102920	22. 11. 2017

Věc: Vyjádření o technické infrastruktuře na akci:

Čebínský p.ř. km 0,620-1,700, Sentice, Hradčany, oprava koryta

Na základě Vaší žádosti č. 0000227926 ze dne 21. 11. 2017 Vám oznamujeme, že v dotazované oblasti nemáme žádné sítě.

S pozdravem



Jaroslav Skoupý
Energetik

ENERGETIKA KUŘIM, a.s.

602 00 Brno, Štefánikova 41, č.p. 110

DIČ: CZ28260945 ④

Sídlo společnosti: **ENERGETIKA KUŘIM, a.s.**, Štefánikova 41, č.p. 110, 602 00 Brno

Adresa pro doručování: **ENERGETIKA KUŘIM, a.s.**, Blanenská 208/67, 664 34 Kuřim

IČO: 282 60 945 Bankovní spojení:

DIČ: CZ28260945 Raiffelsenbank, a. s., č.ú. 1071004732/5500

Společnost zapsaná v obchodním rejstříku u Krajského soudu v Brně, oddíl B, vložka 5378

Telefon: +420 541 10 3220

PROHLÁŠENÍ VLASTNÍKA POZEMKU

dotčení pozemku stavbou

Vlastník pozemku: Obec Hradčany
Adresa: Tišnovská 131, 66603 Hradčany

Pozemek KN: 19
Katastrální území: Hradčany u Tišnova

Stavba: „Čebínský p., km 0,620 - 1,700, Sentice, Hradčany, oprava koryta“

Investor: Povodí Moravy, s.p., se sídlem Dřevařská 932/11, 602 00 Brno

Předmět stavby:

Opevněné koryto v úseku km 0,618-0,828 bude vyčištěno a dlažba z melioračních tvárníc bude očištěna a pomístně opraveno.

Z koryta v polní trati (km 0,828-1,702) bude odtěžen sediment do úrovně původní nivelety a bude provedena jeho reprofilace do původního tvaru. V místě křížení s plynovodem a lomu nivelety bude koryto opevněno rovinaninou z l.k.

Dřeviny podél toku budou vykáceny a pařezy odstraněny.

Stavební práce se budou týkat pouze koryta toku a jeho nejbližšího okolí.

ČÍSLO PARCELY	CELKOVÁ VÝMĚRA (m ²)	PŘEDPOKLÁDANÁ PLOCHA ZÁBORU (m ²)
19	1 107	1 000

Beru na vědomí, že pozemek (viz výše) v k. ú. Hradčany u Tišnova bude dotčen výše uvedenou stavbou, bude na něm provedeno pročištění koryta toku.

S provedením stavby souhlasím a potvrzuji, že dodavateli umožním přístup na staveniště v rozsahu nezbytně nutném k realizaci stavby.

Škody na pozemku budou odstraněny na náklady dodavatele stavby, případně uhrazeny.

Jsem seznámen s navrženou výše uvedenou stavbou:

bez připomínek;



s těmito připomínkami:

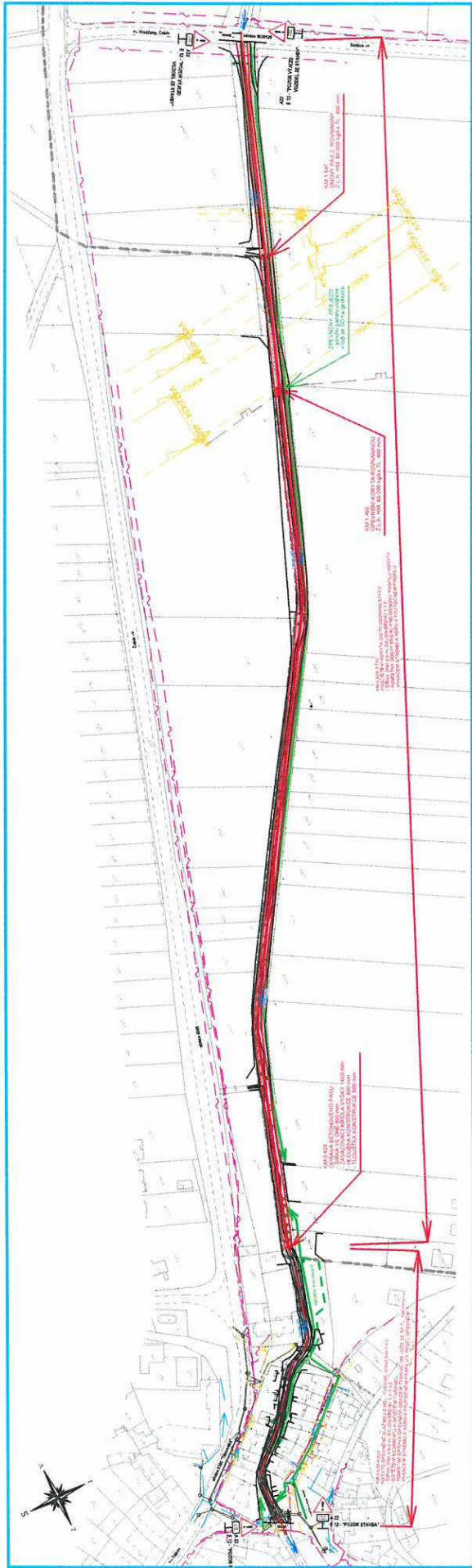
V *Hradčanech*

dne *21.3.2018*

OBEČ HRADČANY
Tišnovská 131
666 03 Hradčany
IČO: 00362875
Tel. 549 415 398

Gaňková
.....
podpis

Čebínský p., ř. km 0,620-1,700,
Sentice, Hradčany, oprava koryta
Situace stavby - souhlas se stavbou
M 1 : 3000



LEGENDA

—	Osa toku
—	Průtok
—	Nové řešení - nové
—	Nové konstrukce - rovnání z l.k.
—	Zaměření stávající stavu
—	KN - hranice katastru
—	KN - hranice parcel
—	KN - pomocná hranice
—	Plynovod
—	Elektrické vedení
—	Sběrovací vedení
—	Vodovod
—	Kanalizace
—	Přístup ke korytu

SOUHLAS SE STAVBOU

K.ú.	Hradčany u Tišnova
Parcelly	19
Jméno	Ludmila Špačková
Funkce	starostka
Podpis	

OBEČ HRADČANY
Tišnovská 131
666 03 Hradčany
IČO: 00362875
Tel. 549 415 398

Polohopisný systém: JTSK Výškopisný systém: Bpv

Vedoucí projektant:		Zodpovědný projektant:	
Ing. Petr Marčák		Ing. Petr Marčák	
Kreslí:		Ing. Michal Doubek	
Investor:		Povodí Moravy, s.p.	
K.ú.:		Sentice, Hradčany u Tišnova	
Název akce / stavebního objektu:		Čebínský p., ř. km 0,620-1,700, Sentice, Hradčany, oprava koryta	
Obsah:		Situace stavby - souhlas se stavbou	
Formát:		2 x A4	
Datum:		02/2018	
Supl. PD:		DPS	
Archivní č.:		17118-14XT-DM	
Měřítko:		1 : 3000	
Výkres číslo:		.	

PROHLÁŠENÍ VLASTNÍKA POZEMKU

dočasné dotčení pozemku

Vlastník pozemku: Obec Hradčany
Adresa: Tišnovská 131, 66603 Hradčany

Pozemky KN: 28, 98
Katastrální území: Hradčany u Tišnova

Stavba: „Čebínský p., km 0,620 - 1,700, Sentice, Hradčany, oprava koryta“

Investor: Povodí Moravy, s.p., se sídlem Dřevařská 932/11, 602 00 Brno

Předmět stavby:

Opevněné koryto v úseku km 0,618-0,828 bude vyčištěno a dlažba z melioračních tvárníc bude očištěna a pomístně opraveno.

Z koryta v polní trati (km 0,828-1,702) bude odtěžen sediment do úrovně původní nivelety a bude provedena jeho reprofilace do původního tvaru. V místě křížení s plynovodem a lomu nivelety bude koryto opevněno rovinaninou z l.k.

Dřeviny podél toku budou vykáceny a pařezy odstraněny.

Stavební práce se budou týkat pouze koryta toku a jeho nejbližšího okolí.

ČÍSLO PARCELY	CELKOVÁ VÝMĚRA (m ²)	PŘEDPOKLÁDANÁ PLOCHA DOČASNÉHO ZÁBORU (m ²)
28	3 317	500
98	1 612	150

Beru na vědomí, že pozemek (viz výše) v k. ú. Hradčany u Tišnova bude dočasně dotčen výše uvedenou stavbou, bude na něm zřízen přístup do koryta. Po dokončení stavby bude pozemek uveden do původního stavu.

S provedením stavby souhlasím a potvrzuji, že dodavateli umožním přístup na staveniště v rozsahu nezbytně nutném k realizaci stavby.

Škody na pozemku budou odstraněny na náklady dodavatele stavby, případně uhrazeny.

Jsem seznámen s navrženou výše uvedenou stavbou:

bez připomínek;



s těmito připomínkami:

v Hradčanech

dne 21.3.2018

OBEC HRADČANY
Tišnovská 131
666 03 Hradčany
IČO: 00362875
Tel: 549 415 398


.....
podpis

PROHLÁŠENÍ VLASTNÍKA POZEMKU

dočasné dotčení pozemku

Vlastník pozemku: Navrátil Michal
Adresa: Sluneční 200, 66603 Hradčany

Pozemky KN: 397/1
Katastrální území: Hradčany u Tišnova

Stavba: „Čebínský p., km 0,620 - 1,700, Sentice, Hradčany, oprava koryta“

Investor: Povodí Moravy, s.p., se sídlem Dřevařská 932/11, 602 00 Brno

Předmětem stavby je čištění koryta od sedimentů, oprava břehového opevnění a příčných objektů v korytě toku. Stavební práce se budou týkat pouze koryta toku a jeho nejbližšího okolí.

ČÍSLO PARCELY	CELKOVÁ VÝMĚRA (m ²)	PŘEDPOKLÁDANÁ PLOCHA DOČASNÉHO ZÁBORU (m ²)
397/1	2 545	200+10

Beru na vědomí, že pozemek (viz výše) v k. ú. Hradčany u Tišnova bude dočasně dotčen výše uvedenou stavbou, bude na něm zřízen přístup do koryta a bude dotčen výkopem při opravě příčného objektu. Po dokončení stavby bude pozemek uveden do původního stavu.

S provedením stavby souhlasím a potvrzuji, že dodavateli umožním přístup na staveniště v rozsahu nezbytně nutném k realizaci stavby.


Škody na pozemku budou odstraněny na náklady dodavatele stavby, případně uhrazeny.

Jsem seznámen s navrženou výše uvedenou stavbou:

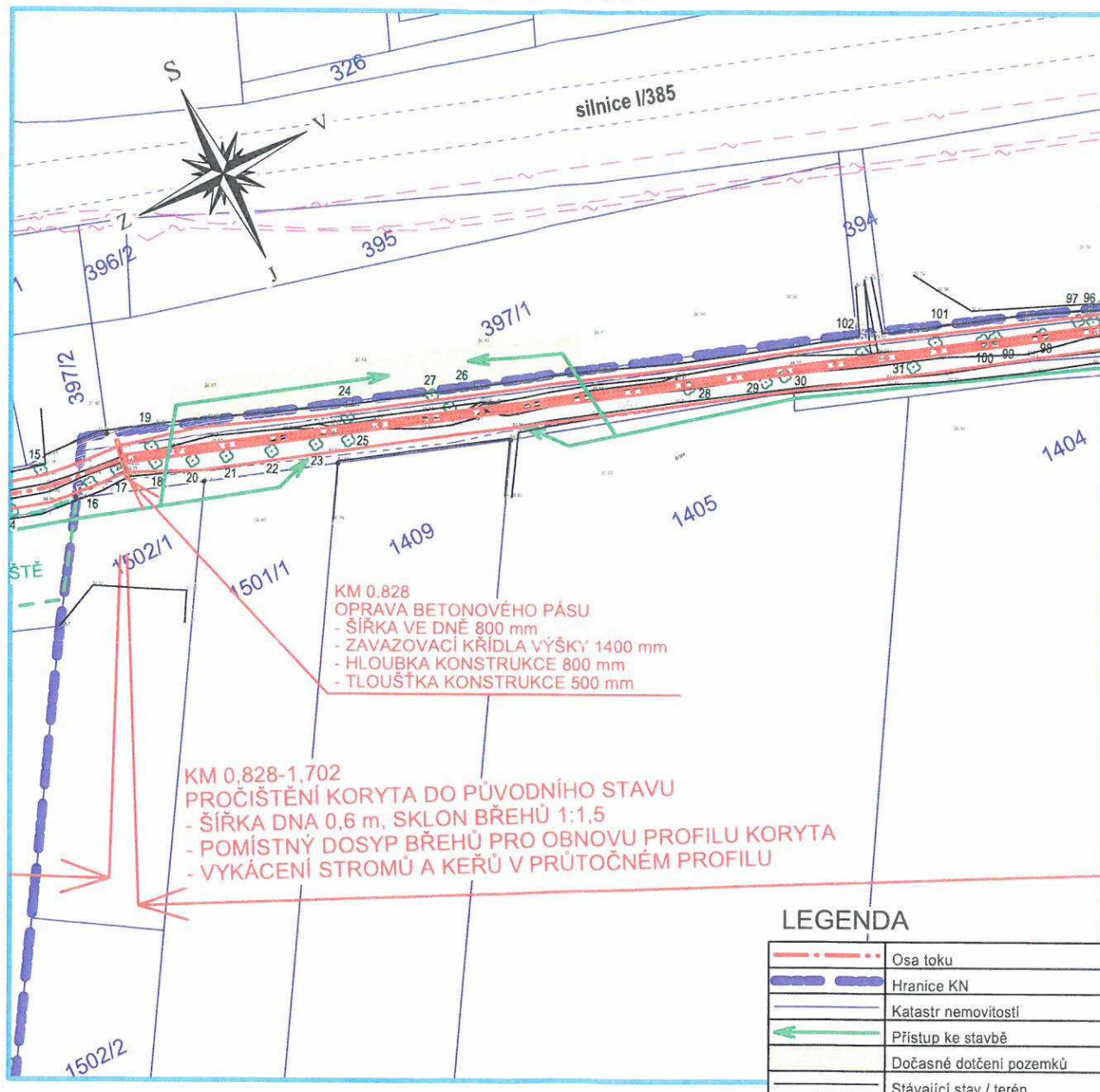
bez připomínek:

s těmito připomínkami: na pozemku 397/1 se nacházejí v předpokládané ploše záboru naletové dřeviny. Tyto dřeviny je možné pokácet.


V Hradčanech dne 11. 3. 2018


.....
podpis

Čebínský p., ř. km 0,620-1,700,
Sentice, Hradčany, oprava koryta
Situace stavby - DOČASNÉ DOTČENÍ POZEMKŮ
M 1 : 1000



Polohopisný systém: JTSK Výškopisný systém: Bpv.

Vedoucí projektant:		Kreslil:		Zodpovědný projektant:		 REGIOPROJEKT BRNO <small>Projektová a inženýrská činnost v oboru stavby vodního, lesního hospodářství a krajinného inženýrství P.O.Box 3, 618 00 Brno IČ: 00220078 tel.: 606 033 120</small>			
Ing. Petr Marčák		Ing. Michal Doubek		Ing. Petr Marčák					
Investor: Povodí Moravy, s.p.									
K.ú.: Sentice, Hradčany u Tišnova			Kraj: Jihomoravský			Formát:		1 x A4	
Název akce / stavebního objektu: Čebínský p., ř. km 0,620-1,700, Sentice, Hradčany, oprava koryta						Datum:		02/2018	
						Stupeň PD:		DPS	
						Archivační č.:		17118-14XT-DM	
Obsah: Situace stavby - DOČASNÉ DOTČENÍ POZEMKŮ						Měřítko:		Výkres číslo:	
						1 : 1000		D.2	

Vlastník pozemku: Věchetová Eva
Adresa: č. p. 55, 666 01 664 71 Chudčice
Pozemky KN: 1502/1
Katastrální území: Sentice
Stavba: „Čebínský p., km 0,620 - 1,700, Sentice, Hradčany, oprava koryta“
Investor: Povodí Moravy, s.p., se sídlem Dřevařská 932/11, 602 00 Brno

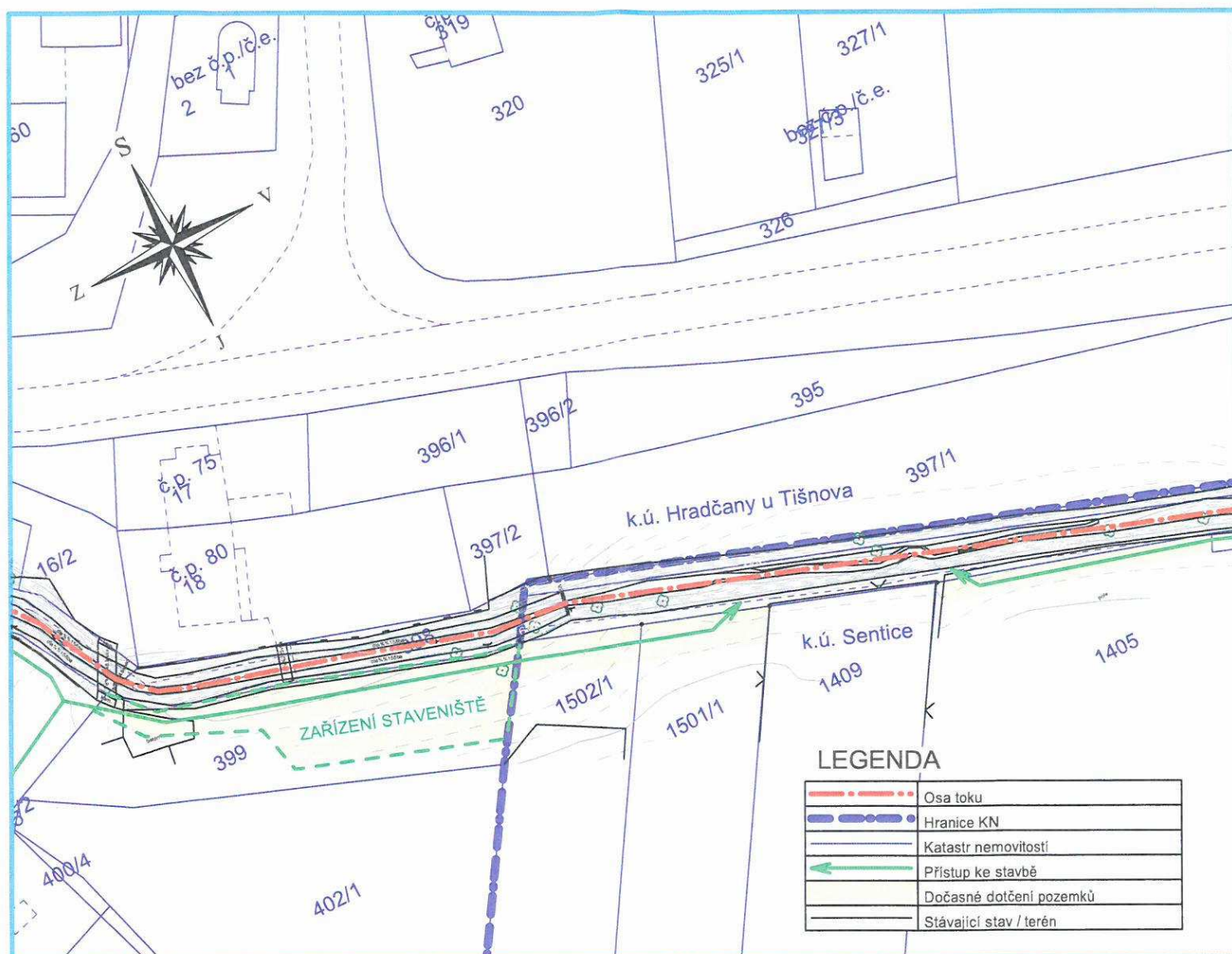
ČÍSLO PARCELY	CELKOVÁ VÝMĚRA (m ²)	PŘEDPOKLÁDANÁ PLOCHA DOČASNÉHO ZÁBORU (m ²)
1502/1	1369	150

podpis


Čebínský p., ř. km 0,620-1,700, Sentice, Hradčany, oprava koryta

Situace stavby

M 1 : 1000



Polohopisný systém: S-JTSK Výškopisný systém: B.p.v.

Vedoucí projektant:	Kreslil:	Zodpovědný projektant:	 REGIOPROJEKT BRNO <small>Projektová a inženýrská činnost v oboru stavby vodního, lesního hospodářství a krajinného inženýrství P.O.Box 3, 618 00 Brno IČ: 00220078 tel.: 606 033 120</small>	
Ing. Petr Marčák	Ing. Michal Doubek	Ing. Petr Marčák		
Investor: Povodí Moravy, s.p.				
K.ú.: Sentice, Hradčany u Tišnova		Kraj: Jihomoravský	Formát:	1 x A4
Název akce / stavebního objektu: Čebínský p., ř. km 0,620-1,700, Sentice, Hradčany, oprava koryta			Datum:	12/2017
			Stupeň PD:	DPS
			Archivační č.:	17118-14XT-DM
Obsah: Situace stavby - DOČASNÉ DOTČENÍ POZEMKŮ			Měřítko:	Výkres číslo:
			1 : 1000	

PROHLÁŠENÍ VLASTNÍKA POZEMKU

dočasné dotčení pozemku

Vlastník pozemku: Malásková Renata
Adresa: Úvoz č. p. 192, 666 03 Hradčany

Pozemky KN: 1502/1
Katastrální území: Sentice

Stavba: „Čebínský p., km 0,620 - 1,700, Sentice, Hradčany, oprava koryta“

Investor: Povodí Moravy, s.p., se sídlem Dřevařská 932/11, 602 00 Brno

Předmětem stavby je čištění koryta od sedimentů, oprava břehového opevnění a příčných objektů v korytě toku. Stavební práce se budou týkat pouze koryta toku a jeho nejbližšího okolí.

ČÍSLO PARCELY	CELKOVÁ VÝMĚRA (m ²)	PŘEDPOKLÁDANÁ PLOCHA DOČASNÉHO ZÁBORU (m ²)
1502/1	1369	150

Beru na vědomí, že pozemek (viz výše) v k. ú. Hradčany u Tišnova bude dočasně dotčen výše uvedenou stavbou, bude na něm zřízen přístup do koryta. Po dokončení stavby bude pozemek uveden do původního stavu.

S provedením stavby souhlasím a potvrzuji, že dodavateli umožním přístup na staveniště v rozsahu nezbytně nutném k realizaci stavby.

Škody na pozemku budou odstraněny na náklady dodavatele stavby, případně uhrazeny.

Jsem seznámen s navrženou výše uvedenou stavbou:

bez připomínek:

s těmito připomínkami:

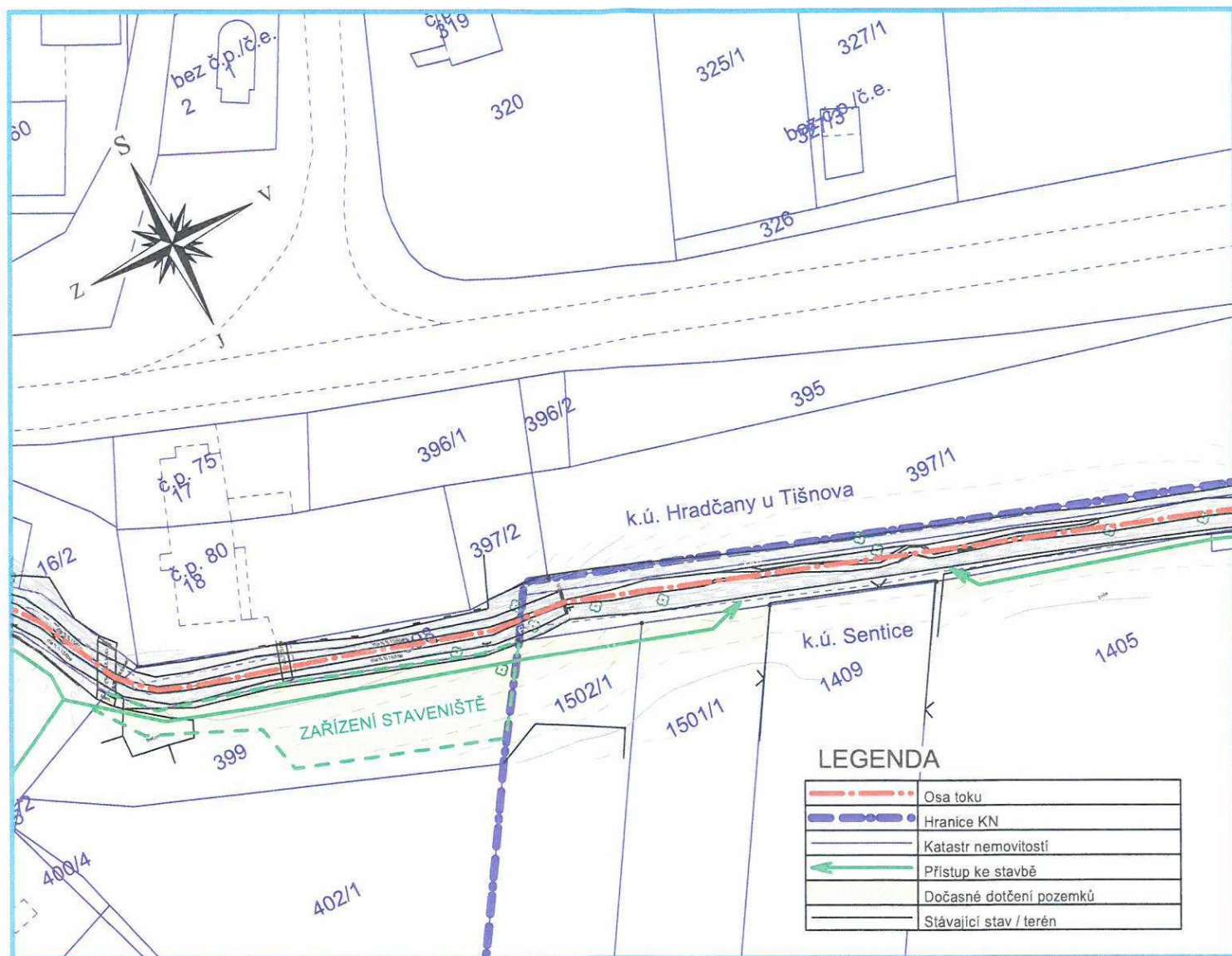
v Hradčanech dne 30.1.2018

Malásková Renata
.....
podpis


Čebínský p., ř. km 0,620-1,700, Sentice, Hradčany, oprava koryta

Situace stavby

M 1 : 1000



Polohopisný systém: S-JTSK Výškopisný systém: B.p.v.

Vedoucí projektant:	Kreslil:	Zodpovědný projektant:	 REGIOPROJEKT BRNO Projektová a inženýrská činnost v oboru stavby vodního, lesního hospodářství a krajinného inženýrství P.O.Box 3, 618 00 Brno IČ: 00220078 tel.: 606 033 120	
Ing. Petr Marčák	Ing. Michal Doubek	Ing. Petr Marčák		
Investor: Povodí Moravy, s.p.			Formát:	1 x A4
K.ú.: Sentice, Hradčany u Tišnova		Kraj: Jihomoravský	Datum:	12/2017
Název akce / stavebního objektu:			Stupeň PD:	DPS
Čebínský p., ř. km 0,620-1,700, Sentice, Hradčany, oprava koryta			Archivační č.:	17118-14XT-DM
Obsah:			Měřítko:	Výkres číslo:
Situace stavby - DOČASNÉ DOTČENÍ POZEMKŮ			1 : 1000	

PROHLÁŠENÍ VLASTNÍKA POZEMKU

dotčení pozemku stavbou

Vlastník pozemku: ECOMARKT s.r.o.

Adresa: Červený Mlýn 380, 66601 Tišnov

Pozemek KN: 398

Katastrální území: Hradčany u Tišnova

Stavba: „Čebínský p., km 0,620 - 1,700, Sentice, Hradčany, oprava koryta“

Investor: Povodí Moravy, s.p., se sídlem Dřevařská 932/11, 602 00 Brno

Předmět stavby:

Opevněné koryto v úseku km 0,618-0,828 bude vyčištěno a dlažba z melioračních tvárníc bude očištěna a pomístně opraveno.

Z koryta v polní trati (km 0,828-1,702) bude odtěžen sediment do úrovně původní nivelety a bude provedena jeho reprofilace do původního tvaru. V místě křížení s plynovodem a lomu nivelety bude koryto opevněno rovinaninou z l.k.

Dřeviny podél toku budou vykáceny a pařezy odstraněny.

Stavební práce se budou týkat pouze koryta toku a jeho nejbližšího okolí.

ČÍSLO PARCELY	CELKOVÁ VÝMĚRA (m ²)	PŘEDPOKLÁDANÁ PLOCHA ZÁBORU (m ²)
398	454	454

Beru na vědomí, že pozemek (viz výše) v k. ú. Hradčany u Tišnova bude dotčen výše uvedenou stavbou, bude na něm provedeno pročištění koryta toku.

S provedením stavby souhlasím a potvrzuji, že dodavateli umožním přístup na staveniště v rozsahu nezbytně nutném k realizaci stavby. Současně souhlasím s kácením dřevin na rostoucích na pozemku, které zasahují do koryta nebo je nutné je odstranit z důvodu provádění stavby.

Škody na pozemku budou odstraněny na náklady dodavatele stavby, případně uhrazeny.

Jsem seznámen s navrženou výše uvedenou stavbou:

bez připomínek;

s těmito připomínkami:

V *Tišnov*

dne *28.2.2018*

.....
ECOMARKT s.r.o.
Tišnov
podpis
IČO: 26926873 DIČ: CZ26926873

PROHLÁŠENÍ VLASTNÍKA POZEMKU

dotčení pozemku stavbou

Vlastník pozemku: Jihomoravský kraj
Právo hospodařit: Správa a údržba silnic Jihomoravského kraje
Adresa: Žerotínovo náměstí 449/3, Veverčí, 60200 Brno

Pozemek KN: 743
Katastrální území: Sentice

Stavba: „Čebínský p., km 0,620 - 1,700, Sentice, Hradčany, oprava koryta“

Investor: Povodí Moravy, s.p., se sídlem Dřevařská 932/11, 602 00 Brno

Předmět stavby:

Opevněné koryto v úseku km 0,618-0,828 bude vyčištěno a dlažba z melioračních tvárníc bude očištěna a pomístně opraveno.

Z koryta v polní trati (km 0,828-1,702) bude odtěžen sediment do úrovně původní nivelety a bude provedena jeho reprofilace do původního tvaru. V místě křížení s plynovodem a lomu nivelety bude koryto opevněno rovinaninou z l.k.

Dřeviny podél toku budou vykáceny a pařezy odstraněny.

Stavební práce se budou týkat pouze koryta toku a jeho nejbližšího okolí.

ČÍSLO PARCELY	CELKOVÁ VÝMĚRA (m ²)	PŘEDPOKLÁDANÁ PLOCHA ZÁBORU (m ²)
743	20 242	50

Beru na vědomí, že pozemek (viz výše) v k. ú. Sentice bude dotčen výše uvedenou stavbou, bude na něm provedeno pročištění koryta toku.

S provedením stavby souhlasím a potvrzuji, že dodavateli umožním přístup na staveniště v rozsahu nezbytně nutném k realizaci stavby.

Škody na pozemku budou odstraněny na náklady dodavatele stavby, případně uhrazeny.

Jsem seznámen s navrženou výše uvedenou stavbou:

~~bez připomínek;~~

s těmito připomínkami: stavovisko 3487/18-000/Hrzd ze dne 28.3.2018

V BLANSKO

dne 28.3.2018

Správa a údržba silnic
Jihomoravského kraje,
příspěvková organizace kraje
Žerotínovo náměstí 449/3, 602 00 BRNO
IČO: 709 32 581 (I)

.....
podpis

PROHLÁŠENÍ VLASTNÍKA POZEMKU

dočasné dotčení pozemku - přístup

Vlastník pozemku: Carda Karel
Adresa: Tišnovská 80, 663 03 Hradčany

Pozemky KN: 399
Katastrální území: Hradčany u Tišnova

Stavba: „Čebínský p., km 0,620 - 1,700, Sentice, Hradčany, oprava koryta“

Investor: Povodí Moravy, s.p., se sídlem Dřevařská 932/11, 602 00 Brno

Předmětem stavby je čištění koryta od sedimentů, oprava břehového opevnění a příčných objektů v korytě toku. Stavební práce se budou týkat pouze koryta toku a jeho nejbližšího okolí.

ČÍSLO PARCELY	CELKOVÁ VÝMĚRA (m ²)	PŘEDPOKLÁDANÁ PLOCHA DOČASNÉHO ZÁBORU (m ²)
399	1227	350

Beru na vědomí, že pozemek (viz výše) v k. ú. Hradčany u Tišnova bude dočasně dotčen výše uvedenou stavbou, bude na něm zřízen **přístup do koryta**. Po dokončení stavby bude pozemek uveden do původního stavu.

Detailní podmínky pro zařízení staveniště budou dohodnuty se zhotovitelem stavby.

S provedením stavby souhlasím a potvrzuji, že dodavateli umožním přístup na staveniště v rozsahu nezbytně nutném k realizaci stavby.

Škody na pozemku budou odstraněny na náklady dodavatele stavby, případně uhrazeny.


Jsem seznámen s navrženou výše uvedenou stavbou:

bez připomínek;

s těmito připomínkami:

V Hradčanech

dne 20.4.2018

.....
 podpis

PROHLÁŠENÍ VLASTNÍKA POZEMKU

dočasné dotčení pozemku – zařízení staveniště

Vlastník pozemku: Carda Karel
Adresa: Tišnovská 80, 663 03 Hradčany

Pozemky KN: 399
Katastrální území: Hradčany u Tišnova

Stavba: „Čebínský p., km 0,620 - 1,700, Sentice, Hradčany, oprava koryta“

Investor: Povodí Moravy, s.p., se sídlem Dřevařská 932/11, 602 00 Brno

Předmětem stavby je čištění koryta od sedimentů, oprava břehového opevnění a příčných objektů v korytě toku. Stavební práce se budou týkat pouze koryta toku a jeho nejbližšího okolí.

ČÍSLO PARCELY	CELKOVÁ VÝMĚRA (m ²)	PŘEDPOKLÁDANÁ PLOCHA DOČASNÉHO ZÁBORU (m ²)
399	1227	350

Beru na vědomí, že pozemek (viz výše) v k. ú. Hradčany u Tišnova bude dočasně dotčen výše uvedenou stavbou, bude na něm zřízeno **zařízení staveniště**. Po dokončení stavby bude pozemek uveden do původního stavu.

Detailní podmínky pro zařízení staveniště budou dohodnuty se zhotovitelem stavby.

S provedením stavby souhlasím a potvrzuji, že dodavateli umožním přístup na staveniště v rozsahu nezbytně nutném k realizaci stavby.

Škody na pozemku budou odstraněny na náklady dodavatele stavby, případně uhrazeny.


Jsem seznámen s navrženou výše uvedenou stavbou:

bez připomínek;

s těmito připomínkami:

Žádám o uzavření písemné dohody za pronájem mého pozemku, na kterém bude vybudováno technické zařízení na částku 5000,- Kč /měsíčně (za každý započatý měsíc) po dobu stavby a uvedení pozemku do původního stavu.

v Hradčanech dne 26. 4. 2018


.....
podpis

č.j. 72/2018

PROHLÁŠENÍ VLASTNÍKA POZEMKU

dotčení pozemku stavbou

Vlastník pozemku: Obec Sentice
Adresa: č. p. 71, 66603 Sentice

Pozemky KN: 1499, 1500
Katastrální území: Sentice

Stavba: „Čebínský p., km 0,620 - 1,700, Sentice, Hradčany, oprava koryta“

Investor: Povodí Moravy, s.p., se sídlem Dřevařská 932/11, 602 00 Brno

Předmět stavby:

Opevněné koryto v úseku km 0,618-0,828 bude vyčištěno a dlažba z melioračních tvárnic bude očištěna a pomístně opraveno.

Z koryta v polní trati (km 0,828-1,702) bude odtěžen sediment do úrovně původní nivelety a bude provedena jeho reprofilace do původního tvaru. V místě křížení s plynovodem a lomu nivelety bude koryto opevněno rovinaninou z l.k.

☒ Dřeviny podél toku budou vykáceny a pařezy odstraněny. - DLE STAVBY
Stavební práce se budou týkat pouze koryta toku a jeho nejbližšího okolí. VYKÁČENÍ

ČÍSLO PARCELY	CELKOVÁ VÝMĚRA (m ²)	PŘEDPOKLÁDANÁ PLOCHA ZÁBORU (m ²)
1499	4 746	4 746
1500	2 375	30

Beru na vědomí, že pozemky (viz výše) v k. ú. Sentice budou dotčeny výše uvedenou stavbou, bude na nich provedeno pročištění koryta toku.

S provedením stavby souhlasím a potvrzuji, že dodavateli umožním přístup na staveniště v rozsahu nezbytně nutném k realizaci stavby.

Škody na pozemku budou odstraněny na náklady dodavatele stavby, případně uhrazeny.

Jsem seznámen s navrženou výše uvedenou stavbou:

bez připomínek;

s těmito připomínkami:

PODÉL TOKU JE PLÁNOVÁNÁ CYKLOSTEZKA
"OŘBÍH - SENTICE - HRADČANY". POŽADUJEME ZACHOVAT
POKUD MOŽHO PŘÍRODNÍ CHARAKTER TOKU.

V SENTICÍCH dne 27.3.2018

POZN.:

NA POZEMKU STAVBY

SE NENACHÁZÍ

INŽ. SÍTĚ VE VLASTNICTVÍ

OBCE SENTICE.



podpis

ING. ARCH. ALENA KOLÁŘOVÁ
STAROSTKA

č.j. 72/2018

PROHLÁŠENÍ VLASTNÍKA POZEMKU

dočasné dotčení pozemku

Vlastník pozemku: Obec Sentice
Adresa: č. p. 71, 66603 Sentice

Pozemek KN: 1500
Katastrální území: Sentice

Stavba: „Čebínský p., km 0,620 - 1,700, Sentice, Hradčany, oprava koryta“

Investor: Povodí Moravy, s.p., se sídlem Dřevařská 932/11, 602 00 Brno

Předmět stavby:

Opevněné koryto v úseku km 0,618-0,828 bude vyčištěno a dlažba z melioračních tvárnic bude očištěna a pomístně opraveno.

Z koryta v polní trati (km 0,828-1,702) bude odtěžen sediment do úrovně původní nivelety a bude provedena jeho reprofilace do původního tvaru. V místě křížení s plynovodem a lomu nivelety bude koryto opevněno rovnatinou z l.k.

X Dřeviny podél toku budou vykáceny a pařezy odstraněny. -DLE SAMOSTATNÉHO VYJÁDRĚNÍ

Stavební práce se budou týkat pouze koryta toku a jeho nejbližšího okolí.

ČÍSLO PARCELY	CELKOVÁ VÝMĚRA (m ²)	PŘEDPOKLÁDANÁ PLOCHA DOČASNÉHO ZÁBORU (m ²)
1500	2 375	2 375

Beru na vědomí, že pozemek (viz výše) v k. ú. Sentice bude dočasně dotčen výše uvedenou stavbou, bude na něm zřízen přístup do koryta. Po dokončení stavby bude pozemek uveden do původního stavu.

S provedením stavby souhlasím a potvrzuji, že dodavateli umožním přístup na staveniště v rozsahu nezbytně nutném k realizaci stavby.

Škody na pozemku budou odstraněny na náklady dodavatele stavby, případně uhrazeny.

Jsem seznámen s navrženou výše uvedenou stavbou:

bez připomínek; ✓


s těmito připomínkami: _____

v SENTICÍCH dne 27.3.2018

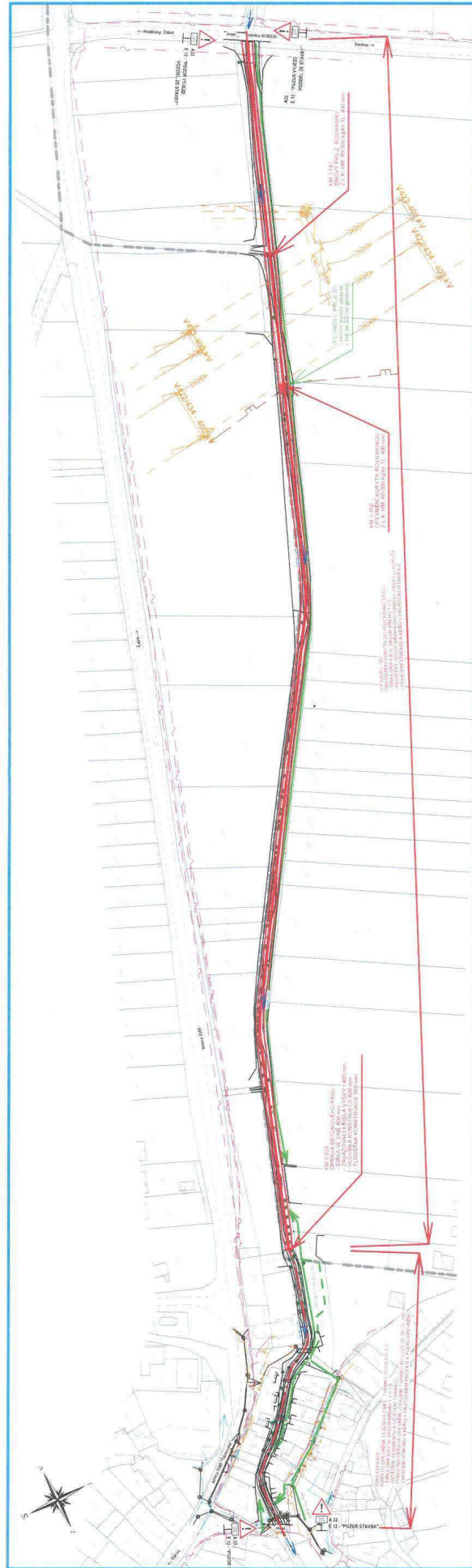
POZN.:

NA POZEMKU STAVBY
SE NENACHÁZÍ
INŽ. SÍŤ VE VLASTNICTVÍ
OBCE SENTICE.




podpis

Čebínský p., ř. km 0,620-1,700,
Sentice, Hradčany, oprava koryta
Situace stavby - souhlas se stavbou
M 1 : 3000



LEGENDA

— — — — —	Osa toku
— — — — —	Hraný terénu - nové
— — — — —	Nová konstrukce - romanina z l.k.
— — — — —	Zeměnění stávajícího stavu
— — — — —	KN - hranice katastru
— — — — —	KN - hranice parcel
— — — — —	KN - pomocné hranice
— — — — —	Plynovod
— — — — —	Elektrické vedení
— — — — —	Sbětovací vedení
— — — — —	Vodovod
— — — — —	Kanalizace
— — — — —	Přístup ke korytu

SOUHLAS SE STAVBOU

K.ú.	Sentice
Parcelly	1499, 1500
Jméno	Ing. Arch. ALENA KOLÁŘOVÁ
Funkce	SAKROSTKA
Podpis	

c.j. 72/2018

Polohopisný systém: JTSK Výskopisný systém: Bpv.

Vedoucí projektant:	Kreslí:	Zodpovědný projektant:	REGIOPROJEKT BRNO Projektová a inženýrská firma s obecnou působností IČO: 02220718, IČ: 02220718, IČ: 02220718, IČ: 02220718	
Ing. Petr Marčák	Ing. Michal Doubek	Ing. Petr Marčák		
Investor:	Povodí Moravy, s.p.	Kraj:	Jihomoravský	
K.ú.:	Sentice, Hradčany u Třinova	Datum:	02/2018	
Název akce / stavebního objektu:	Čebínský p., ř. km 0,620-1,700, Sentice, Hradčany, oprava koryta	Supl. PD:	DPS	
Obsah:	Situace stavby - souhlas se stavbou	Archivní č.:	17118-14XT-DM	
Měřítko:	1 : 3000	Výkres číslo:	.	

PROHLÁŠENÍ UŽIVATELE POZEMKU

dočasné dotčení pozemku

Uživatel pozemku: ZD Čebín, družstvo
Adresa: Čebín 448, 664 23 Čebín

Pozemek KN: 1500
Katastrální území: Sentice

Stavba: „Čebínský p., km 0,620 - 1,700, Sentice, Hradčany, oprava koryta“

Investor: Povodí Moravy, s.p., se sídlem Dřevařská 932/11, 602 00 Brno

Předmět stavby:

Opevněné koryto v úseku km 0,618-0,828 bude vyčištěno a dlažba z melioračních tvárnic bude očištěna a pomístně opraveno.

Z koryta v polní trati (km 0,828-1,702) bude odtěžen sediment do úrovně původní nivelety a bude provedena jeho reprofilace do původního tvaru. V místě křížení s plynovodem a lomu nivelety bude koryto opevněno rovnatinou z l.k.

Dřeviny podél toku budou vykáceny a pařezy odstraněny.

Stavební práce se budou týkat pouze koryta toku a jeho nejbližšího okolí.

ČÍSLO PARCELY	CELKOVÁ VÝMĚRA (m ²)	PŘEDPOKLÁDANÁ PLOCHA DOČASNÉHO ZÁBORU (m ²)
1500	2 375	2 375

Beru na vědomí, že pozemek (viz výše) v k. ú. Sentice bude dočasně dotčen výše uvedenou stavbou, bude na něm zřízen přístup podél koryta. Po dokončení stavby bude pozemek uveden do původního stavu.

S provedením stavby souhlasím a potvrzuji, že dodavateli umožním přístup na staveniště v rozsahu nezbytně nutném k realizaci stavby.

Škody na pozemku budou odstraněny na náklady dodavatele stavby, případně uhrazeny.

Jsem seznámen s navrženou výše uvedenou stavbou:

Odtěžený sediment z koryta v polní trati o délce 0,828 - 1,702 km nebude uložen na parcelu č. 1500 ani na parcelách propachtovaných ZD Čebín, družstvo.

s těmito připomínkami: Po dokončení stavby bude pozemek p.č. 1500 uveden do původního stavu včetně parcel propachtovaných ZD Čebín, družstvo.

Následná škoda na těchto propachtovaných pozemcích bude odstraněna na náklady dodavatele stavby, případně uhrazená.

V Čebíně dne 29.3.2018

ZD Čebín, družstvo
č.p. 448, 664 23 Čebín
IČ: 13695924 DIČ: CZ13695924
tel. 549424176

.....
podpis

Váš dopis zn.:
Ze dne:
Naše značka: SPU 105846/2018/123/Šk

Vyřizuje.: Ing. Michal Škopek
Tel.: 727 957 159
ID DS: z49per3
E-mail: m.skopek@spucr.cz

Datum: 17.04.2018

Regioprojekt Brno, s.r.o.
Jana Rosypalová
Hrnčířská 573/6
602 00 Brno

VYJÁDRĚNÍ K ZÁMĚRU STAVBY

Vážená paní,

požádala jste Státní pozemkový úřad (dále jen „SPÚ“) o stanovisko ke stavbě „Čebínský p., ř. km 0,620 – 1,700, Sentice, Hradčany, oprava koryta“, jejímž investorem je: Povodí Moravy, s.p., Dřevařská 11, 602 00 Brno, IČO: 70890013 (dále jen „navrhovatel“). V této věci Vám sdělujeme následující.

SPÚ **nemá námitek** s provedením předmětné stavby, v rámci které dojde k odtěžení sedimentu z průtočného profilu, opravě melioračních tvárnic a odstranění břehového porostu na pozemku parc. č. 1498 v k.ú. Sentice, který je ve vlastnictví státu a v příslušnosti hospodařit pro SPÚ. Naše vyjádření je podmíněno splněním těchto podmínek:

- 1) V rámci uvedené stavby nedojde k novému trvalému zpevnění pozemku parc. č. 1498 v k.ú. Sentice
- 2) Veškeré náklady spojené s odtěžením sedimentu a úpravou břehového porostu ponese Povodí Moravy, s.p. a nebude po Státním pozemkovém úřadu požadovat žádnou kompenzaci.
- 3) Odtěžený sediment nebude trvale uložen na pozemku parc. č. 1498 v k.ú. Sentice.
- 4) Veškerá neupotřebitelná dřevní hmota (odpad) bude po provedení údržby břehového porostu zlikvidována na náklady žadatele.
- 5) Upotřebitelná dřevní hmota (např. jako palivové dřevo) musí být ponechána na místě a Krajský pozemkový úřad pro Jihomoravský kraj bude upozorněn na její množství.

Vyjádření SPÚ je platné 5 let od data vydání, nedojde-li ke změně stavebního záměru nebo navrhovatele.

S pozdravem

Ing. Jan Ševčík
ředitel Krajského pozemkového úřadu pro Jihomoravský kraj

Povodí Moravy, s.p.
Závod Dyje
Provoz Brno
K Povodí 10
617 00 BRNO

Povodí Moravy, s.p. provoz BRNO	
Došlo:	5. 01. 2015
č. spisu:	10
Referent:	Ing. Dráhal

VÁŠ DOPIS ZNAČKY/ZE DNE

NAŠE ZNAČKA

VYŘIZUJE

Ing. Veronika Rounová
+420 541 637 344
rounova@pmo.cz

MÍSTO/DATUM

Brno
18.12. 2014

Výsledky rozboru sedimentu – odběrový profil Čebínský potok, od mostku na Sentice po začátek obce Hradčany

Na základě Vaší objednávky PM058383/2014-1105/SZ/95 ze dne 19.11.2014 zasíláme v příloze dopisu protokoly o zkoušce s výsledky rozboru vzorku sedimentu odebraného na odběrovém profilu Čebínský potok, od mostku na Sentice po začátek obce Hradčany. Vzorek byl odebrán pracovníky vodohospodářských laboratoří dne 28.11.2014.

Vzorek sedimentu byl analyzován a hodnocen dle **vyhlášky 294/2005 Sb., příloha č. 10** Požadavky na obsah škodlivin v odpadech využívaných na povrchu terénu, **tabulka č. 10.1** a dle **vyhlášky č. 257/2009 Sb., příloha č. 1** Limitní hodnoty rizikových prvků a rizikových látek v sedimentech v mg.kg⁻¹ sušiny.

Čebínský potok, od mostku na Sentice po začátek obce Hradčany

- Posouzení výsledků rozborů dle vyhlášky č. 294/2005 Sb., příloha č. 10, tab. č. 10.1 Parametry Suma PAU a C₁₀-C₄₀ **nevyhovují limitům** daným vyhláškou.
- Posouzení výsledků rozborů dle vyhlášky č. 257/2009 Sb., příloha č. 1. Parametry Suma PAU, C₁₀-C₄₀ a Zinek **nevyhovují limitům** daným vyhláškou.

S pozdravem

Povodí Moravy, s.p.
602 00 Brno, Dřevařská 11
IČO:70890013, DIČ:CZ70890013
-14-



Ing. Eva Zejdová.

zástupce vedoucího útvaru vodohospodářských laboratoří

Přílohy:

- Protokoly o zkoušce vzorku ev. č. 13979/14 – ve 2 vyhotoveních
- Příloha k protokolu o zkoušce vzorku ev. č. 13979/14

PROTOKOL O ZKOUŠCE VZORKU ev.č. 13979/14

Interpretováno podle vyhlášky č. 294/2005 Sb., příloha č. 10, tab. č. 10.1

Místo odběru: Čebínský potok, od mostku na Sentice po začátek obce Hradčany

Matrice: sediment

Datum odběru vzorku (hod): 28.11.2014 (11:45 - 12:15)

Vzorek odebral: Matyáš Zdeněk

Vzorek byl do laboratoře doručen dne (hod): 28.11.2014 (13:30)

Typ odběru: směsný

Vzorkovací postup: SOP 404

Rozbor zahájen dne: 28.11.2014

Rozbor skončen dne: 17.12.2014

Rozbor provedl: Vodohospodářské laboratoře Povodí Moravy, s.p.

Rozbor objednal: Povodí Moravy, s.p., závod Dyje, provoz Brno, K Povodí 10, 617 00 BRNO

Výsledky rozboru

Ukazatel	symbol	jednotka	výsledek	referenční hodnota	identifikace metody	nejistota měření	
Arsen	As	mg/kg	7,33	10	SOP 106	±20%	B
Kadmium	Cd	mg/kg	0,60	1	SOP 106	±20%	B
Chrom	Cr	mg/kg	64,0	200	SOP 106	±20%	B
Rtuť	Hg	mg/kg	0,16	0,8	SOP 100	±20 %	B
Nikl	Ni	mg/kg	38,0	80	SOP 106	±20%	B
Olovo	Pb	mg/kg	36,2	100	SOP 106	±20%	B
Vanad	V	mg/kg	64,3	180	SOP 106	±20%	B
Uhlovodíky suma	C10-C40	mg/kg	500	300	SOP 328	±25%	B
Extrahovatelné organické halogeny	EOX	mg/kg	<0,3	1	SOP 316		B
Suma 12 PAU		mg/kg	6,70	6	SOP 318 (d)	±20%	B
Suma 7 PCB		µg/kg	36,0	200	SOP 320 (d)	±25%	B
Suma BTEX	BTEX	mg/kg	0,10	0,4	SOP 319 (d)	±20%	B

Poznámky: *) neakreditovaná zkouška je označena

d) stanoveno dopočtem

B - VH laboratoř v Brně, Povodí Moravy, s.p., Dřevařská 11, 602 00 BRNO

Upřesnění SOP:

SOP 100 - ČSN 757440

SOP 106 - EPA Method 6020

SOP 316 - ČSN 75 7530

SOP 404 - ČSN EN ISO 5667-1

SOP 317 - ČSN EN ISO 9562

SOP 318 - ČSN 75 7554

SOP 319 - TNV 75 7552

SOP 320 - ČSN EN 15308

SOP 328 - ČSN EN 14039

Uvedená nejistota stanovení je relativní rozšířená nejistota měření a je součinem relativní standardní nejistoty měření a koeficientu rozšíření k=2.

Bez písemného souhlasu zkušební laboratoře nesmí být protokol reprodukován nebo publikován jinak, než celý. Výsledky zkoušek se týkají jen zkoušených vzorků.

Porovnáním podle vyhlášky č. 294/2005 Sb., příloha č. 10, tab. č. 10.1 byly zjištěny jako nevyhovující tyto parametry :

ukazatel	výsledek	referenční hodnota	jednotka
Uhlovodíky suma	500	300	mg/kg
Suma 12 PAU	6,70	6	mg/kg

Tento protokol obsahuje přílohu poř.č. 85/14

Protokol zpracoval: Ing. Veronika Rounová

Protokol schválil dne: 18.12.2014



Ing. Éva Zejdová
 zástupce vedoucího VH laboratoři